



PLAN DE ACCIÓN PARA LA TRANSFORMACIÓN REGIONAL - PATR
SUBREGIÓN ALTO PATÍA Y NORTE DEL CAUCA
COMPRENDE LOS MUNICIPIOS DE ARGELIA, BALBOA, BUENOS AIRES, CAJIBÍO, CALDONO,
CALOTO, CORINTO, CUMBITARA, EL ROSARIO, EL TAMBO, FLORIDA, JAMBALÓ, LEIVA, LOS
ANDES, MERCADERES, MIRANDA, MORALES, PATÍA, PIENDAMÓ, POLICARPA, PRADERA,
SANTANDER DE QUILICHAO, SUÁREZ, TORIBIO
FECHA DE SUSCRIPCIÓN: 2018-12-11

1. ANTECEDENTES Y METODOLOGÍA PARTICIPATIVA

1.1. Introducción

Que el artículo 1 del Decreto 893 de 2017, creó los Programas de Desarrollo con Enfoque Territorial (PDET)^[1], como un instrumento de planificación y gestión para implementar de manera prioritaria los planes sectoriales y programas en el marco de la Reforma Rural Integral (RRI) y las medidas pertinentes que establece el Acuerdo Final, en articulación con los planes territoriales.

Que el punto 4 de las consideraciones del Decreto 893 de 2017, indica que "la implementación del PDET implica disponer efectivamente de un instrumento para que los habitantes del campo, las comunidades, los grupos étnicos, y los demás actores involucrado en la construcción de paz, junto con el Gobierno Nacional y las autoridades públicas territoriales construyan planes de acción concretos para atender sus necesidades". Que este instrumento de planeación son los Planes de Acción para la Transformación Regional (PATR).

Que el artículo 3 del Decreto 893 de 2017, señala la cobertura de los PDET en 16 subregiones y 170 municipios.

Que la Agencia de Renovación del Territorio (ART), construyó una metodología participativa para la formulación de los PATR, la cual consta de tres fases:

- a. Fase submunicipal o veredal, de la cual surgen los pactos comunitarios.
- b. Fase municipal, durante la cual se analizan los pactos comunitarios y surgen los pactos municipales.
- c. Fase subregional, la cual incluye los pactos municipales y durante la cual se construye el PATR.

Que en correspondencia con lo establecido en el Capítulo II del Decreto 893 de 2017, la metodología participativa para los Pueblos Étnicos consistió en el desarrollo de las actividades y escenarios propuestos a través del Mecanismo Especial de Consulta, conforme las particularidades territoriales organizativas y culturales de dichos pueblos étnicos.

Que en la subregión de ALTO PATÍA Y NORTE DEL CAUCA, la cual la conforman los municipios de ARGELIA, BALBOA, BUENOS AIRES, CAJIBÍO, CALDONO, CALOTO, CORINTO, CUMBITARA, EL ROSARIO, EL TAMBO, FLORIDA, JAMBALÓ, LEIVA, LOS ANDES, MERCADERES, MIRANDA, MORALES, PATÍA, PIENDAMÓ, POLICARPA, PRADERA, SANTANDER DE QUILICHAO, SUÁREZ, TORIBIO; se formularon:

- a. 24 Pactos Comunitarios para la Transformación Regional (PCTR).
- b. 3 Pactos Étnicos.
- c. 24 Pactos Municipales para la Transformación Regional (PMTR).

Que estos Pactos, fueron construidos con 32248 actores del territorio, y con 24 administraciones municipales.

Que la construcción participativa de los PDET, que se traduce en estos pactos, es un ejercicio de planeación permanente, que inicia con la identificación que hacen las comunidades y los actores del territorio de las problemáticas y las iniciativas

[1] Artículo 1. Objeto. Créanse los Programas de Desarrollo con Enfoque Territorial (PDET). (...) Los PDET se formularán por una sola vez y tendrán una vigencia de diez (10) años. Serán coordinados por la Agencia de Renovación del Territorio (ART), en ejercicio de las funciones que le son propias de conformidad con lo dispuesto en el Decreto Ley 2366 de 2015, modificado por el Decreto Ley 2096 de 2016. Parágrafo: Los planes sectoriales y programas que se creen para la implementación de la RRI incorporarán en su diseño y ejecución el enfoque étnico.



que ellos proponen, y que continúa durante los 10 años previstos por el decreto 893 de 2017, tiempo durante el cual:

- a. Estas iniciativas serán revisadas, viabilizadas técnicamente y priorizadas por los sectores y entidades competentes del nivel nacional y territorial, teniendo en cuenta las políticas públicas, la normatividad vigente y las particularidades del territorio.
- b. Estas iniciativas viabilizadas y priorizadas podrán ser implementadas en los próximos 10 años, según la disponibilidad presupuestal, el marco fiscal del sector público nacional y territorial, y la oferta del sector privado y la cooperación internacional.

Que, utilizando estos Pactos, durante el día **[2018-12-10]**, los actores de la subregión **ALTO PATÍA Y NORTE DEL CAUCA**, conformados por la comunidad, organizaciones civiles, instituciones públicas y privadas del nivel local, regional y nacional, definieron y viabilizaron los componentes que se incluyen en este PATR.

Que en cumplimiento del mandato de la ley, la ART, lideró el ejercicio de definición metodológica y formulación de este PATR, el cual se convierte en un ejercicio de construcción, que continuará en los próximos 10 años.

1.2. Metodología Participativa

Teniendo en cuenta la metodología prevista por la ART, la subregional **ALTO PATÍA Y NORTE DEL CAUCA** concertó y desarrolló los lineamientos y estrategias atendiendo las necesidades y características propias del territorio.

Los tres niveles de la ruta propuesta por la ART se describen de manera general a continuación:

1.2.1 Etapa del Nivel Submunicipal

En cada uno de los municipios se construyó un mapa de actores y con base en esto se llevó a cabo la convocatoria amplia, plural y participativa con el desarrollo de los siguientes espacios:

- Preasambleas: se adelantaron reuniones en cerca de 240 Núcleos Veredales, participaron efectivamente cerca de 1.700 veredas del territorio y 32.257 personas. Las comunidades identificaron en sus territorios las oportunidades, problemáticas y pre Iniciativas. Se tuvo en cuenta el enfoque reparador y de género en esta fase. Finalizando las preasambleas, se eligieron 8 delegados en cada una.
- Encuentros de Grupos Motor: En los grupos motor asistieron cerca 1920 personas en los 24 municipios. En este espacio se reunieron los delegados de los diferentes núcleos veredales para compartir y unificar la planeación que se realizó en las preasambleas. Fue así como se construyeron 24 Pactos Comunitarios para la Transformación Regional – PCTR.

Para el caso de la ruta étnica, el proceso fue el siguiente:

- Primer Escenario: autoridades y comunidades étnicas se articularon desde la fase veredal con otros actores comunitarios, es decir, la construcción del Pacto Comunitario se realizó de manera concertada y conjunta, para luego continuar en la ruta regular de la ART a la Fase Municipal y Subregional. Esto en los municipios de: Pradera, Florida, Miranda, Corinto, Caloto, Santander de Quilichao, Buenos Aires, Suárez Toribío, Jambaló, Caldono, Morales, Piendamó, Cajibío, El Tambo, Mercaderes, Patía, Balboa.
- Escenario Dos: con COPDICONC se estableció una ruta que ejecutaron los consejos menores de Sachamates (Leiva), Santa Rosa, Sanchez (Policarpa) y Sidón (Cumbitara). Para ello se realizaron asambleas autónomas para armonizar los pilares PDET con el plan de etnodesarrollo, se identificaron pre-iniciativas y la visión étnica. Posteriormente, se articularía con las comunidades campesinas a través de un espacio denominado intercultural -se ejecuta antes de la Fase Municipal-. En total se realizaron 4 espacios autónomos y tres espacios interculturales.



Por su parte, con el Consejo Regional Indígena del Cauca (CRIC) se habilitaron espacios autónomos alternos a los espacios institucionales de la ART en la fase veredal y municipal en los municipios de El Tambo, Cajibío, Morales, Piendamó, en dichos espacios se reunían las autoridades tradicionales, delegados de las asambleas y consejerías con el fin de elaborar propuestas y armonizar los planes de vida con los ocho pilares del PDET, para luego llevarlos a los espacios institucionales habilitados en la ruta general.

Del proceso metodológico en la ruta NO étnica y étnica participaron tanto las autoridades territoriales, como sus organizaciones de carácter municipal y regional: Organización Regional Indígena del valle (ORIVAC), Asociación de Cabildos Indígenas del Norte del Cauca (ACIN), Asociación de Consejos Comunitarios del Norte del Cauca (ACONC), Asociación indígena Ukawesx Nasa cxab, Pueblo Misak NUNACHAK, Consejo Regional Indígena del Cauca (CRIC), Corporación de Consejos Comunitarios y Organización de la Cuenca Alta del Río Patía (CORPOAFRO) y el Consejo Mayor para el Desarrollo Integral de Comunidades Negras de la cordillera Occidental de Nariño (COPDICONC)

En este sentido, la participación de los pueblos indígenas y comunidades negras contó con la presencia de 124 procesos de autoridades étnicas, de los cuales 53 fueron cabildos y 71 consejos comunitarios de comunidades negras. A nivel territorial se identificaron 39 resguardos indígenas constituidos y un territorio colectivo de comunidades negras adjudicado a COPDICONC.

En total, con las comunidades indígenas y afrodescendientes se realizaron 83 reuniones y 19 preasambleas interculturales de un total de 223 preasambleas. El proceso de participación étnica no solo enfatizó en habilitar escenarios de participación y representación sino que, reforzó la incidencia en los PDET con la contratación de 14 profesionales étnicos propuestos por las comunidades con el objetivo de facilitar y brindar elementos territoriales y culturales en la ruta. Además, se firmaron dos pactos étnicos con las comunidades indígenas de los municipios de Jámbalo y Toribio

1.2.2 Etapa Municipal:

En esta Fase Municipal, se realizó la integración de los trabajos del nivel veredal, el trabajo adelantado por los Grupo Motor, la ruta de las comunidades étnicas y se profundizó el diálogo a nivel municipal.

- **Diálogos Preparatorios:** Espacios colaborativos para alistar a actores claves del territorio hacia la fase municipal, preparar insumos para consolidar una propuesta de diagnóstico territorial, visión y armonización de los planes de desarrollo y comunitarios e identificar y mitigar situaciones conflictivas. Se adelantaron cerca de 80 diálogos en los 24 municipios, en total participaron cerca de 500 personas de diferentes organizaciones y entidades. Se realizaron diálogos con Instituciones del orden regional, nacional, sectores productivos, salud, educación, infraestructura, con víctimas, mujeres, jóvenes, consejos municipales y alcaldías, corporaciones ambientales.
- **Precomisión Municipal:** Asistieron los delegados comunitarios escogidos en el grupo motor, delegados de víctimas, delegadas de mujeres, delegados de los Espacios Territoriales así como organizaciones sociales, institucionalidad y demás actores claves de cada uno de los 24 municipios, participaron cerca de 3992 personas. La metodología se implementó por pilar en torno a la revisión y cualificación de las iniciativas comunitarias y la postulación de nuevas iniciativas. Por último, se eligieron los delegados que asistirían a la Comisión Municipal.
- **Comisión Municipal:** Con los delegados para la Comisión se realizó un ejercicio de calificación y ordenamiento de las iniciativas validadas en la Precomisión, Se obtuvo como producto 24 Pactos Municipales para la Transformación Regional firmados por sus alcaldes. Finalmente, las comunidades eligieron a sus delegados (as) para la fase subregional.
- **Encuentros de Planeación Estratégica:** participaron cerca de 286 delegados elegidos en los 24 municipios para la fase subregional. El objetivo fue preparar la participación de los delegados a PATR a través de un diálogo pedagógico en donde se revisaron casos específicos de iniciativas inviables jurídica, constitucional o técnicamente y/o con problemas de formulación para solucionarlas e identificar las iniciativas que conectaran los intereses de diversos actores del territorio.



1.2.3 Etapa Subregional:

En esta fase se consolida el Plan de Acción para la Transformación Regional (PATR) a 10 años. El insumo principal de este nivel son los 24 Pactos Municipales, las actas de los encuentros estratégicos municipales y las iniciativas propuestas por los gremios productivos y empresariales e institucionales, a partir de los cuales se definen aquellas iniciativas que tienen un impacto regional. Para ello se desarrolló lo siguiente:

- Diálogo Preparatorio Subregional: se establecieron espacios colaborativos con actores claves para temas como integración de una visión y diagnóstico regional, la resolución de conflictividades, la inclusión de actores al proceso y la articulación con los diferentes planes y procesos vigentes en la subregión. Se realizaron: Diálogo con Gobernadores y Alcaldes, Diálogo con el Sector Privado, Laboratorio de visión con actores veredales, institucionales, municipales.

La participación del sector privado se articuló con un ejercicio de prelistamiento y diálogos preparatorios, en estos espacios se socializó la ruta general y se presentaron avances de la fase veredal y municipal, luego se habilitaron espacios para escuchar y sistematizar sus iniciativas de carácter subregional de los actores gremiales presentes en el territorio. El sector privado estuvo representado por el Sector Agroindustrial de la Caña de Azúcar (ASOCAÑA), La Asociación Colombiana de Productores y Proveedores de Caña de Azúcar (PROCAÑA) las sociedades de Agricultores y Ganaderos de los departamentos del Valle del Cauca y Cauca (SAG Cauca y Valle), la Asociación de Industriales de Colombia (ANDI), Smurfit Kappa Cartón de Colombia, Consejo Gremial y Empresarial del Cauca, el Comité de Ganaderos del Cauca y el Comité Departamental de la Federación Nacional de Cafeteros en Nariño, Valle del Cauca y Cauca.

En este ejercicio con el sector privado construyeron 8 actas suscritas con la ART, con sus respectivas propuestas y observaciones, las cuales serían llevadas a la subcomisión regional, así mismo, con base en estos diálogos se garantizó su participación cualificada en el espacio de la firma del PATR.

Una vez terminado el proceso de alistamiento y los diálogos preparatorios con gobernaciones, actores privados, organizaciones sociales y demás instituciones regionales se inicia con la fase regional:

- Precomisión Subregional: Participaron los delegados escogidos en la fase municipal, representantes de la institucionalidad pública, así como otros actores privados relevantes. El trabajo en el espacio se realizó por mesas por pilar en las cuales se socializó y se analizaron las nuevas iniciativas con alcance subregional, presentando la propuesta de visión y diagnóstico subregional.
- Comisión Subregional: En este espacio se presentaron los resultados del trabajo de la Precomisión y se consolidaron los insumos finales para el Plan de Acción para la Transformación Regional – PATR y se procede a la firma del mismo.

1.3. Insumos

La ART, durante el proceso de planeación participativa para la Subregión **ALTO PATÍA Y NORTE DEL CAUCA**, realizó diversos encuentros con el fin de articular a los actores del territorio, así como los instrumentos de política existentes. A continuación, se muestran los insumos trabajados:

Tipo Archivo	Nombre	Descripción
Acta diálogo con el Gobernador firmada	Acta diálogo con el Gobernador firmada 201812051521093.Dialogo preparatorio 19112018 Gobernación.pdf	Dialogo preparatorio Gobernación del Cauca.
Acta diálogo con el Gobernador firmada	Acta diálogo con el Gobernador firmada 201812051522258.Acta Reunion con Secr Agricultura 2.pdf	Dialogo preparatorio secretaria de agricultura y desarrollo rural gobernación del Cauca



Acta diálogo con el Gobernador firmada	Acta diálogo con el Gobernador firmada 201812051523152.20181127 Acta DP Educación GobCauca.pdf	Dialogo preparatorio secretaria de educación gobernación del Cauca
Acta diálogo con el Gobernador firmada	Acta diálogo con el Gobernador firmada 201812051524348.20181127 Acta DP Competitividad GobCauca.pdf	Dialogo preparatorio secretaria de competitividad gobernación del Cauca
Acta diálogo con el Gobernador firmada	Acta diálogo con el Gobernador firmada 201812051525274.20181128 Acta DP Infraestructura GobCauca.pdf	Dialogo preparatorio secretaria de infraestructura gobernación del Cauca
Acta diálogo con el Gobernador firmada	Acta diálogo con el Gobernador firmada 201812051526381.20181129 Acta DP Salud GobCauca.pdf	Dialogo preparatorio secretaria de salud gobernación del Cauca
Acta diálogo con el Gobernador firmada	Acta diálogo con el Gobernador firmada 201812051527556.20181205 Acta DP PLANEACION GobCauca.pdf	Dialogo preparatorio oficina asesora de planeación gobernación del Cauca
Acta Reunión	Acta Reunión 201812051529461.Acta - ANDI.pdf	Dialogo preparatorio con actores estrategicos - ANDI y Consejo Intergremial del Cauca
Acta diálogo con el Gobernador firmada	Acta diálogo con el Gobernador firmada 201812051531070.20181121 Acta Ordenamiento GobNariño.pdf	Dialogo preparatorio Pilar ordenamiento social de la propiedad rural gobernación de Nariño
Acta diálogo con el Gobernador firmada	Acta diálogo con el Gobernador firmada 201812051534026.20181121 Acta Reactivación GobNariño.pdf	Dialogo preparatorio Pilar re activación económica y producción agropecuaria gobernación de Nariño
Acta diálogo con el Gobernador firmada	Acta diálogo con el Gobernador firmada 201812051535327.20181121 Acta SGPDA GobNariño.pdf	Dialogo preparatorio Pilar SGPDA PILAR 7 gobernación de Nariño
Acta diálogo con el Gobernador firmada	Acta diálogo con el Gobernador firmada 201812051537129.20181121 Acta Vivienda GobNariño.pdf	Dialogo preparatorio Pilar Vivienda, agua potable y saneamiento básico gobernación de Nariño
Acta diálogo con el Gobernador firmada	Acta diálogo con el Gobernador firmada 201812051537574.20181122 Acta Salud GobNariño.pdf	Dialogo preparatorio Pilar Salud gobernación de Nariño
Acta diálogo con el Gobernador firmada	Acta diálogo con el Gobernador firmada 201812051541554.Acta pilar 8.pdf	Dialogo preparatorio Pilar reconciliación, convivencia y paz gobernación de Nariño
Acta diálogo con el Gobernador firmada	Acta diálogo con el Gobernador firmada 201812051544411.Acta pilar 2.pdf	Dialogo preparatorio Pilar Infraestructura y adecuación de tierras gobernación de Nariño
Acta Reunión	Acta Reunión 201812051549543.Dialogo preparatorio 24102018 OSPUS.pdf	Dialogo preparatorio con actores estratégicos - ASOCAÑA
Acta diálogo con el Gobernador firmada	Acta diálogo con el Gobernador firmada 201812051552256.Dialogo preparatorio 24102018 REACTIVACIÓN.pdf	Dialogo preparatorio con actores estratégicos - ASOCAÑA pilar reactivación económica
Acta Reunión	Acta Reunión 201812051553346.20181129 ASOCAÑA SOCIALIZACION FASE SUBR.PDF	Dialogo preparatorio con actores estratégicos - ASOCAÑA metodología
Acta Reunión	Acta Reunión 201812051556247.Dialogo preparatorio 26112018 gremial Cauca.pdf	Dialogo preparatorio en el marco del proceso PDET para la Subregión de Alto Patía Norte del Cauca con el Consejo Gremial del Cauca.
Acta Reunión	Acta Reunión 201812051558549.20181130 Acta Consejo gremial Cauca.pdf	Dialogo preparatorio en el marco del proceso PDET para la Subregión de Alto Patía Norte del Cauca con el Consejo Gremial del Cauca.
Acta Reunión	Acta Reunión 201812071142083.mesa forestal andina.PDF	Dialogo preparatorio mesa forestal andina
Acta Reunión	Acta Reunión 201812071143278.Smurfit.PDF	Dialogo preparatorio Smurfit Kappa
Acta diálogo con Mesa Ambiental Subregional	Acta diálogo con Mesa Ambiental Subregional 201812071450222.Acta mesa ambiental ART Pacifico y Alto Patia. firmada (3) Firmada por todos.pdf	Acta mesa ambiental ART Pacifico y Alto Patia
Acta diálogo con Mesa Ambiental Subregional	Acta diálogo con Mesa Ambiental Subregional 201812091225352.20181205 ACTA DP CRC.pdf	Acta dialogo preparatorio con CRC



Acta Reunión	Acta Reunión 201812091226268.20181206 ACTA DP CAFETEROS.pdf	Acta dialogo preparatorio con Comité de Cafeteros
Acta diálogo con el Gobernador firmada	Acta diálogo con el Gobernador firmada 201812091229310.20181205 ACTA DP GOBCAUCA SIN FIRMA.pdf	Acta dialogo preparatorio con Oficina Asesora de planeación Gobernación del Cauca

2. COMPONENTES ESTRATÉGICOS

2.1. VISIÓN SUBREGIONAL

La siguiente propuesta de visión recoge elementos de los diferentes momentos de la ruta participativa del PDET. La visión territorial es producto de un proceso de construcción permanente al que deberán sumarse otros actores del territorio.

En el 2028 la región del Alto Patía-Norte del Cauca seremos reconocidos por ser un territorio biodiverso, hídrico, pluriétnico, multicultural, campesino e incluyente, que garantiza, protege y fortalece los derechos humanos en su integralidad, que respeta y promueve el enfoque diferencial y de género, y garantiza los derechos de las mujeres y las víctimas. En él, coexistirán ética, armónica y participativamente todos los actores sociales, con sus respectivos modelos económicos. Así mismo, gracias a la implementación integral del acuerdo de paz, es un territorio en donde sus habitantes disfrutan de un buen vivir, con calidad de vida, procesos de gobernanza, autonomía y equidad.

2.2. DIAGNÓSTICO SUBREGIONAL

2.2.1 Datos Generales

El Programa de Desarrollo con Enfoque Territorial (PDET) Subregión Alto Patía y Norte del Cauca se localiza en 24 municipios de los 170 municipios priorizados a nivel nacional: Pradera, Florida, Miranda, Corinto, Caloto, Santander de Quilichao, Toribío, Jambaló, Buenos Aires, Suárez, Morales, Piendamó, Cajibío, El Tambo, Argelia, Mercaderes, Patía, Balboa, Leiva, El Rosario, Los Andes, Policarpa, Caldono y Cumbitara, correspondientes a los departamentos de Valle del Cauca, Cauca y Nariño.

La subregión cuenta con una población total de 788.456 habitantes de los cuales el 64% es población rural y el 36% urbana y posee una extensión territorial de 12.568 kilómetros cuadrados, Proyección -DANE (2018), donde coexisten comunidades indígenas, afros, campesinas y mestizas. Por otro lado, el Censo Nacional Agropecuario (CNA) realizado el 2014, muestra una población rural dispersa en los 24 municipios de 248.524 habitantes distribuidas en 33% comunidades indígenas y 16% población afro.

En términos biofísicos, el PDET Alto Patía y Norte del Cauca, hace parte de tres importantes cuencas: la cuenca del río Patía, la cuenca geográfica del río Cauca y la cuenca del río San Juan del Micay, lo que hace que esta región sea biodiversa y presente todos los pisos térmicos, con sus respectivos relieves y condiciones climáticas particulares, es decir, contiene desde planicies aluviales hasta montañas pertenecientes a la Cordillera Central y Occidental.

Respecto al ámbito ambiental, en la región de Alto Patía y Norte del Cauca se identifican los Parques Nacionales Naturales (PNN): Nevado del Huila, Las Hermosas y Munchique. Así como Áreas de Reserva Forestal (ARF) de ley segunda, las cuales están sobre dos áreas de zonificación: La zona central que alcanza una extensión de 140.082 Ha y abarca 4 municipios del departamento del Cauca, en los que se destacan los municipios de Toribío y Jambaló con el 99,8% del ARF y la zona Pacífica con una extensión de 326.983 Ha constituida por 12 municipios de los cuales Argelia y Patía ocupan el 66% de la ARF en el departamento del Cauca y los municipios de El Rosario, Cumbitara y Andes que cubre el 80,9% de la ARF del departamento de Nariño (CRC, CORPONARIÑO, 2018).

Dichas áreas de protección ambiental y zonas forestales de Ley Segunda, en su mayoría se encuentran ocupadas por campesinos colonos e indígenas organizados en veredas, con viviendas e instituciones educativas localizadas al interior de las figuras de protección y restricción ambiental, lo que generará posibles conflictos por traslapes territoriales y la ocupación



campesina, impidiendo procesos de uso, formalización e titulación de tierras.

2.2.2. Desarrollo Económico

En el ámbito productivo y ambiental los municipios del PDET se caracterizan por albergar dos modelos económicos, el primero se refiere al modelo agroindustrial de la caña de azúcar y al sector industrial enclavado en el norte del departamento del Cauca y en el valle geográfico del río Cauca y las plantaciones forestales ubicadas en el centro del departamento del Cauca y norte del Cauca. El segundo modelo enfatiza en la agricultura familiar y comunitaria como modelo sostenible para las comunidades campesinas, indígenas y afro que habitan sobre las laderas de las cordilleras Central y Occidental y el valle geográfico del río Patía.

Entre las principales actividades agropecuarias que desarrollan las comunidades indígenas, campesinas y afrodescendientes se resaltan las siguientes líneas productivas (FNC-2018 y DANE 2018): el cultivo de café con un área de 61.239 Has. asociado a cultivos de plátano y frutales; caña panelera con un área de 9980 Has.; el cultivo de la yuca con un área que alcanza 6.254 Has para el autoconsumo y en los municipios del Norte del Cauca para la producción de almidón; el cultivo del plátano con un área de 12.364 Has.; el cultivo de Cacao con 2250 Has. en el Cauca y Nariño; el fique con un área de 6.210 Has en el Cauca; el cultivo de aguacate con una extensión de con 556 Has; frutales de clima cálido (limón, naranja, mango, piña) y de frío (lulo, tomate, fresa, mora) y aguacate. Adicionalmente, estos cultivos se complementan con maíz, frijol, yuca, arracacha, plátano para el autoconsumo y el mercado local.

Por su parte, la agroindustria de la caña de azúcar, para el año 2014 tenía un área sembrada de 43.528 has. (UPRA, 2014 y Alcaldía Municipal de Florida y Pradera (2018) en 7 municipios del norte del departamento del Cauca y sur del Valle con presencia de cuatro ingenios azucareros; INCAUCA, La Cabaña, Castilla y Mayagüez, y se asientan seis (6) zonas francas industriales: 4 zonas francas especiales permanentes y 2 zonas francas permanentes: zona franca del Cauca y zona franca Parque Sur donde se asientan 47 empresas industriales (ANDI, 2018). Con respecto a las plantaciones forestales de pino y eucalipto existe un área de 21.282 Has., en el departamento del Cauca, particularmente en los municipios de Cajibío, El Tambo, Suarez, Buenos Aires y Santander de Quilichao el área es de 12.551 Has, de las cuales el 9.6% corresponden a áreas que Smurfit Kappa tiene en la modalidad de cuentas por participación. Es importante resaltar que, del total del área en forestales en el Cauca, el 38% corresponde a áreas ocupadas por bosques naturales protegidos y el 4.7% son dedicadas a otros usos (áreas debajo de redes eléctricas, humedales, vías y caminos forestales) (Smurfit Kappa, 2018).

La región Alto Patía y Norte del Cauca por ser un territorio con particularidades geográficas, económicas, ambientales, culturales y organizativas diversas es un territorio con una riqueza productiva agropecuaria y agroindustrial consolidada. Sin embargo, esta permeada por conflictos de larga y mediana data, causados por la presencia de actores armados ilegales, cultivos de uso ilícito, las afectaciones medio ambientales producidas por la agroindustria, impactos de la minería legal e ilegal, el acceso, tenencia y uso de la tierra, acceso y uso del recurso hídrico y los conflictos interétnicos e interculturales derivados por aspiraciones territoriales, acceso a la tierra y gobernanza territorial.

De igual forma la alta presencia de cultivos de uso ilícito en 22 de los 24 municipios del PDET asociados al cultivo de la coca y marihuana cultivada por los pobladores rurales, ya que según UNODC el área de cultivos de coca en el Cauca fue de 12.595 Ha y Nariño 42.627 Ha (2017) mostrando un incremento continuo desde el 2015. Así mismo la presencia de corredores de narcotráfico, los cuales se constituyen como generadores de conflictos y violencia relacionados con la cadena del cultivo de la coca y el copiamiento de los territorios por grupos armados ilegales.

2.2.3. Desarrollo Social

Una de las características más importantes de la Subregión PDET es su diversidad étnica y cultural, según proyecciones del censo DANE del 2005 la población afrodescendiente equivale al 20% de la región con 160.290 personas 127.868 indígenas que equivalen al 16% del total de la población.



Igualmente hay una población significativa de campesinos y mestizos. La población indígena cuenta con el resguardo como figura territorial, en el territorio se cuenta con un total de 39 resguardos constituidos en su momento por el INCORA, INCODER y actualmente la ANT y 9 títulos de resguardo colonial en los municipios de Toribio, Caldono, Santander de Quilichao y Jambaló. Así como 53 cabildos indígenas en el sur del Valle y el departamento del Cauca, varios de ellos en proceso de constitución de resguardo indígena.

Por parte de las comunidades afrodescendientes, han ido configurando sus territorialidades a partir de factores relacionados con las dinámicas económicas y organizativas ligadas a la constitución de los consejos comunitarios como mecanismos de gestión, planificación, administración y gobierno propio en los territorios. Actualmente en el PDET de Alto Patía y Norte del Cauca existen 63 consejos comunitarios principalmente en las subregiones del Norte y Sur del Cauca y en los municipios Policarpa, Leiva y Cumbitara (Nariño), de los cuales existe una titulación colectiva de comunidades negras de 136.265 hectáreas en los municipios de Policarpa y Santa Barbara de Iscuandú – Nariño (Res. #00402 -28/04/ 2003, INCODER).

Referente a la afectación del conflicto la Unidad de Víctimas (2018) reporta 1.199.124 víctimas registradas de las cuales 1.117.346 son víctimas del conflicto armado en los departamentos de Valle del Cauca (539.559), Cauca (293.778) y Nariño (365.907), en lo que respecta a los municipios de la regional Alto Patía y Norte del Cauca se reportan 185. 855 víctimas con una representación del 15.4% del total de los tres departamentos.

En términos organizativos, existen a nivel local, municipal, departamental y subregional por parte de las comunidades indígenas la organización a nivel local en cabildos, en el nivel municipal en asociaciones de cabildos, a nivel subregional encontramos la Asociación de Cabildos Indígenas del Norte del Cauca (ACIN), Autoridad Ancestral NUNACHAK y a nivel departamental el Consejo Regional Indígena del Cauca (CRIC) y la Organización Regional Indígena del Valle del Cauca (ORIVAC). Por otra parte, las comunidades negras se organizan a nivel local en los consejos comunitarios, a nivel subregional en la Asociación de Consejos Comunitarios del Norte del Cauca (ACONC), la Corporación Consejos Comunitarios y Organizaciones de la Cuenca Alta del Río Patía (CORPOAFRO) en el sur del Cauca y Consejo Mayor para el Desarrollo Integral de Comunidades Negras de la cordillera Occidental de Nariño (COPDICONC) en el norte de Nariño.

Las comunidades campesinas se organizan a nivel local en las Juntas de Acción Comunal, en el nivel municipal en asociaciones campesinas y a nivel departamental en el Cauca en el Proceso de Unidad Popular del Suroccidente Colombiano (PUPSOC), Comité de integración del Macizo Colombiano (CIMA), Federación Nacional Sindical Unitaria Agropecuaria - FENSUAGRO y La Asociación Nacional de Usuarios Campesinos (ANUC), y para el caso del Norte de Nariño la Coordinación del Movimiento Campesino de Nariño- Mesa Agraria Étnica y Popular, y en el Valle la Asociación de Trabajadores Campesinos del Valle del Cauca -ASTRACA.

Una vez terminada esta etapa de diagnóstico, a continuación se presentan los objetivos por cada pilar que buscan mejorar las condiciones identificadas en cada uno de ellos.

2.3. OBJETIVOS POR PILAR

Pilar 1: Ordenamiento Social de la Propiedad Rural y Uso del Suelo

Objetivo:

1. Impulsar ante los entes responsables los procesos de ordenamiento de la propiedad rural y uso del suelo en la Subregión Alto Patía Norte del Cauca que permitan, de una manera participativa y equitativa, acceder a la tierra individual o colectivamente bien a través del Fondo de Tierras, subsidio integral de tierras y crédito especial, formalización de derechos de propiedad, beneficiando a la población Indígena, afrodescendiente y campesina y de una manera especial a la mujer cabeza de familia a través de subsidios integrales, formalización de los derechos de propiedad y la restitución de tierras a personas víctimas de despojo o abandono de tierras en marco de conflicto armado, y propiciando espacios de diálogos interétnicos e interculturales para la resolución de conflictos territoriales.
2. Adelantar gestiones para la estructuración y potencial implementación participativa de los planes de uso, vocación y manejo integral ambiental y forestal de los municipios PDET de la Subregión Alto Patía Norte del Cauca, de tal forma que se



conviertan en la carta de navegación de las Autoridades Ambientales locales, regionales y nacionales, y se constituyan en el marco técnico científico, socioeconómico, legal, político e institucional para el desarrollo de la conservación, el manejo, la recuperación, la protección y el uso sostenible de los recursos naturales (bosques, suelos, aguas, fauna silvestre) y la biodiversidad conexas en articulación con los EOT y PBOT de cada uno de los Municipios.

Pilar 2: Infraestructura y Adecuación de Tierras

Objetivo:

1. Gestionar las acciones para el desarrollo de la infraestructura vial de los 24 municipios de la subregión Alto Patía – Norte del Cauca, que redunde en el acceso a bienes, servicios y mercados a las comunidades rurales.
2. Propiciar las condiciones para la estructuración de proyectos de distrito de riego y drenaje que impulsen la producción agrícola familiar y la economía de las comunidades de la subregión Alto Patía – Norte del Cauca, garantizando el acceso al agua mediante.
3. Adelantar los procesos que permitan el acceso y la ampliación de la cobertura eléctrica y la ampliación de la capacidad de generación de energía con Fuentes No Convencionales en las zonas rurales dispersas de la subregión Alto Patía – Norte del Cauca
4. Impulsar ante los operadores responsables los procesos de mejora de conectividad que favorezcan los canales de comunicación e información de manera eficaz y oportuna de las comunidades de la subregión Alto Patía – Norte del Cauca

Pilar 3: Salud Rural

Objetivo:

1. Propender por el acercamiento de la oferta de servicios y hacer efectivo el ejercicio del derecho a la salud de las comunidades de las zonas rurales, asegurando cobertura, acceso, oportunidad y calidad de las atenciones en salud, con un enfoque territorial, poblacional y de género.
2. Adelantar las gestiones para el ejercicio del derecho a la salud de la población rural de la subregión, respetando la medicina ancestral, usos y costumbres de los pueblos indígenas y afros; mediante la oportuna y eficiente prestación de los servicios de salud, la promoción del bienestar y estilos de vida saludables, el mejoramiento de la infraestructura de puestos y centros de salud y la calidad de la red pública hospitalaria.

Pilar 4: Educación Rural y Primera Infancia Rural

Objetivo:

1. Promover la educación como eje fundamental en el desarrollo de las comunidades de los municipios que conforman la región del Alto Patía.
2. Contribuir con el aumento del acceso, permanencia y titulación a la educación media y superior en las comunidades de los municipios que conforman la región del Alto Patía.
3. Gestionar la implementación de programas educativos transversales al interior de las instituciones educativas como medio de desarrollo social en las comunidades de los municipios que conforman la región del Alto Patía .

Pilar 5: Vivienda Rural, Agua Potable y Saneamiento Básico Rural

Objetivo:

1. Impulsar los programas de vivienda nueva rural orientados a disminuir el déficit cuantitativo de vivienda; y la asignación de subsidios para el mejoramiento de vivienda rural, con acciones complementarias para la definición de soluciones de vivienda estructuradas con participación de la comunidad priorizando las características poblacionales y territoriales de subregión Alto Patía – Norte del Cauca.
2. Gestionar la implementación de soluciones tecnológicas apropiadas para mitigar las problemáticas identificadas en materia de acceso a agua y saneamiento; las cuales se complementan con servicios de asistencia técnica para el fortalecimiento de la gestión del agua y acompañamiento familiar y comunitario para la promoción de prácticas higiénicas



adecuadas de las comunidades de la subregión Alto Patía – Norte del Cauca

3. Fomentar un adecuado manejo de residuos sólidos y el vertimiento idóneo de las viviendas rurales para la subregión Alto Patía – Norte del Cauca que contribuya a la protección de los recursos naturales y el medio ambiente.

Pilar 6: Reactivación Económica y Producción Agropecuaria

Objetivo:

1. Impulsar el desarrollo de la economía de la subregión Alto Patía Norte del Cauca, a través de la dinamización de las cadenas productivas, el turismo y los nuevos emprendimientos que permitan generar ingresos sostenibles en las comunidades rurales.
2. Gestionar el fortalecimiento tecnológico y utilizar los conocimientos generados en la optimización de la producción agrícola, pecuaria y los procesos de transformación agroindustrial para garantizar un desarrollo económico sostenible y confiable

Pilar 7: Sistema para la Garantía Progresiva del Derecho a la Alimentación

Objetivo:

1. Gestionar la garantía progresiva el derecho humano a la alimentación sana, nutritiva y culturalmente apropiada, así como acciones para la erradicación del hambre en los territorios y el fomento de la disponibilidad, el acceso y el consumo de alimentos de calidad nutricional y en cantidad suficiente para las comunidades rurales del Norte del Cauca y Alto Patía, este proceso implicará también un nuevo esquema Institucional de un Sistema de Derecho a la Alimentación, apoyo a todas las formas de Producción Local, así como el fortalecimiento de la economía campesina, familiar comunitaria y economía propia que se desarrollaran a través de un conjunto de programas, proyectos y acciones en el marco de la Política Pública Subregional del Derecho a la Alimentación.

Pilar 8: Reconciliación, Convivencia y Construcción de Paz

Objetivo:

1. Contribuir a la construcción de una cultura de no violencia, convivencia pacífica, reconocimiento y reconciliación.
2. Promover la reconstrucción del tejido social mediante la garantía de los derechos de las víctimas a la verdad, justicia, reparación y garantías de no repetición.
3. Generar condiciones que promuevan la reconciliación, la convivencia y la construcción de paz, en los municipios priorizados para la implementación de los Programas de Desarrollo con Enfoque Territorial PDET, y contribuyan a la superación de las secuelas del conflicto armado en condiciones de promoción y respeto por los derechos humanos.

2.4.INICIATIVAS

2.4.1. INICIATIVAS MUNICIPALES DE LOS PACTOS MUNICIPALES PARA LA TRANSFORMACIÓN REGIONAL

En la subregión **ALTO PATÍA Y NORTE DEL CAUCA**, se construyeron **24** Pactos Municipales. Estos Pactos, hacen parte integral de este PATR, así como los documentos de planeación estratégica: Análisis participativo de los pactos municipales.

A este PATR, se anexa los siguientes Pactos Municipales para la Transformación:

- a. Pacto Municipal para la Transformación de: ARGELIA, firmado el: 2018-09-15 - Planeación Estratégica: Análisis participativo del municipio de: ARGELIA, firmado el: 2018-11-19
- b. Pacto Municipal para la Transformación de: BALBOA, firmado el: 2018-09-14 - Planeación Estratégica: Análisis participativo del municipio de: BALBOA, firmado el: 2018-11-19



- c. Pacto Municipal para la Transformación de: BUENOS AIRES, firmado el: 2018-09-11 - Planeación Estratégica: Análisis participativo del municipio de: BUENOS AIRES, firmado el: 2018-11-08
- d. Pacto Municipal para la Transformación de: CAJIBÍO, firmado el: 2018-09-05 - Planeación Estratégica: Análisis participativo del municipio de: CAJIBÍO, firmado el: 2018-11-23
- e. Pacto Municipal para la Transformación de: CALDONO, firmado el: 2018-09-05 - Planeación Estratégica: Análisis participativo del municipio de: CALDONO, firmado el: 2018-11-21
- f. Pacto Municipal para la Transformación de: CALOTO, firmado el: 2018-09-12 - Planeación Estratégica: Análisis participativo del municipio de: CALOTO, firmado el: 2018-11-07
- g. Pacto Municipal para la Transformación de: CORINTO, firmado el: 2018-09-07 - Planeación Estratégica: Análisis participativo del municipio de: CORINTO, firmado el: 2018-10-25
- h. Pacto Municipal para la Transformación de: CUMBITARA, firmado el: 2018-09-21 - Planeación Estratégica: Análisis participativo del municipio de: CUMBITARA, firmado el: 2018-11-29
- i. Pacto Municipal para la Transformación de: EL ROSARIO, firmado el: 2018-09-19 - Planeación Estratégica: Análisis participativo del municipio de: EL ROSARIO, firmado el: 2018-11-27
- j. Pacto Municipal para la Transformación de: EL TAMBO, firmado el: 2018-09-14 - Planeación Estratégica: Análisis participativo del municipio de: EL TAMBO, firmado el: 2018-11-14
- k. Pacto Municipal para la Transformación de: FLORIDA, firmado el: 2018-09-07 - Planeación Estratégica: Análisis participativo del municipio de: FLORIDA, firmado el: 2018-10-30
- l. Pacto Municipal para la Transformación de: JAMBALÓ, firmado el: 2018-08-23 - Planeación Estratégica: Análisis participativo del municipio de: JAMBALÓ, firmado el: 2018-11-01
- m. Pacto Municipal para la Transformación de: LEIVA, firmado el: 2018-09-18 - Planeación Estratégica: Análisis participativo del municipio de: LEIVA, firmado el: 2018-11-27
- n. Pacto Municipal para la Transformación de: LOS ANDES, firmado el: 2018-09-29 - Planeación Estratégica: Análisis participativo del municipio de: LOS ANDES, firmado el: 2018-11-29
- ñ. Pacto Municipal para la Transformación de: MERCADERES, firmado el: 2018-09-26 - Planeación Estratégica: Análisis participativo del municipio de: MERCADERES, firmado el: 2018-11-19
- o. Pacto Municipal para la Transformación de: MIRANDA, firmado el: 2018-09-08 - Planeación Estratégica: Análisis participativo del municipio de: MIRANDA, firmado el: 2018-10-25
- p. Pacto Municipal para la Transformación de: MORALES, firmado el: 2018-09-15 - Planeación Estratégica: Análisis participativo del municipio de: MORALES, firmado el: 2018-11-13
- q. Pacto Municipal para la Transformación de: PATÍA, firmado el: 2018-09-11 - Planeación Estratégica: Análisis participativo del municipio de: PATÍA, firmado el: 2018-11-19
- r. Pacto Municipal para la Transformación de: PIENDAMÓ, firmado el: 2018-09-12 - Planeación Estratégica: Análisis participativo del municipio de: PIENDAMÓ, firmado el: 2018-11-13
- s. Pacto Municipal para la Transformación de: POLICARPA, firmado el: 2018-09-20 - Planeación Estratégica: Análisis participativo del municipio de: POLICARPA, firmado el: 2018-11-27
- t. Pacto Municipal para la Transformación de: PRADERA, firmado el: 2018-09-04 - Planeación Estratégica: Análisis participativo del municipio de: PRADERA, firmado el: 2018-10-30
- u. Pacto Municipal para la Transformación de: SANTANDER DE QUILICHAO, firmado el: 2018-09-04 - Planeación Estratégica: Análisis participativo del municipio de: SANTANDER DE QUILICHAO, firmado el: 2018-11-07
- v. Pacto Municipal para la Transformación de: SUÁREZ, firmado el: 2018-09-08 - Planeación Estratégica: Análisis participativo del municipio de: SUÁREZ, firmado el: 2018-11-08



w. Pacto Municipal para la Transformación de: TORIBIO, firmado el: 2018-08-24 - Planeación Estratégica: Análisis participativo del municipio de: TORIBIO, firmado el: 2018-11-01

Las iniciativas de estos Pactos Municipales serán revisadas, viabilizadas técnicamente y priorizadas por los sectores competentes del nivel nacional y territorial, teniendo en cuenta las políticas públicas, la normatividad vigente y las particularidades del territorio. Aquellas que sean viabilizadas y priorizadas podrán ser implementadas en los próximos 10 años, según la disponibilidad presupuestal, el marco fiscal del sector público nacional y territorial; la oferta del sector privado y la cooperación internacional.

2.4.2. INICIATIVAS SUBREGIONALES

La Agencia de Renovación del Territorio, teniendo en cuenta las iniciativas que surgieron de los Pactos Municipales para la Transformación Regional de **ALTO PATÍA Y NORTE DEL CAUCA**, identificó **50** iniciativas subregionales, para ello utilizó criterios sectoriales por cada uno de los pilares.

Durante la construcción del Pacto Subregional (Plan de Acción para la Transformación Regional -PATR-), de la subregión **ALTO PATÍA Y NORTE DEL CAUCA**, los actores del territorio acordaron agrupar las iniciativas de tipo subregional, editarlas y/o validar su información. Fruto del trabajo comunitario, el número de iniciativas resultantes es de **43** (se incluye el número de iniciativas después de agrupar, deshabilitar o modificar).

Los actores participantes de la fase subregional de **ALTO PATÍA Y NORTE DEL CAUCA** identificaron **41** nuevas iniciativas de carácter subregional.

La cantidad total de iniciativas subregional propuestas por los actores del territorio, y que son incluidas en el PATR de la subregión **ALTO PATÍA Y NORTE DEL CAUCA** es la suma de **84** iniciativas.

Finalmente, estas iniciativas subregionales serán revisadas, viabilizadas técnicamente y priorizadas por los sectores competentes del nivel nacional y territorial, teniendo en cuenta las políticas públicas, la normatividad vigente y las particularidades del territorio. Las iniciativas que sean viabilizadas y priorizadas podrán ser implementadas en los próximos 10 años, según la disponibilidad presupuestal, el marco fiscal del sector público nacional y territorial y la oferta del sector privado.



Pilar 1: Ordenamiento Social de la Propiedad Rural y Uso del Suelo

Código Iniciativa	Título Iniciativa	Estrategia	Marca	Origen de la Iniciativa
0119050318459	Con el fin de garantizar la formalización y acceso a tierras, desarrollar una ruta integral eficaz y progresiva por el Gobierno Nacional coordinada por ANT, con la participación efectiva de las comunidades campesinas, étnicas, entidades territoriales y demás actores territoriales, que permita responder a la necesidad de tierras en los municipios PDET Norte del Cauca y Alto Patía, viabilizar acuerdos comunitarios para suplir la oferta y demanda de tierras, facilitando y dinamizando el acceso a tierras, y procesos para la solicitud de constitución de figuras de territorialidad como las ZRC, Resguardos y Territorios Colectivos de comunidades negras, con priorización de la mujer rural	Acceso a la tierra, Formalización de tierras	Gestión	Municipal
0119050318474	Crear y fortalecer los CMDR y los CONSEA de acuerdo a lo contemplado en la ley 101 de 1993 y ley 160 de 1994 como mecanismo para el fomento del diálogo social con los diferentes actores del territorio en los municipios PDET de la regional Alto Patía – Norte del Cauca	Administración, uso del suelo y Gestión catastral (multipropósito)	Gestión	Subregional
0119050318456	Crear y operativizar una instancia de Diálogo y Concertación interétnica e intercultural de la Subregión Alto Patía Norte del Cauca, acorde a las rutas establecidas por las normas, leyes y gobierno propio de las autoridades étnicas y las figuras de territorialidad campesinas, para abordar los asuntos territoriales de uso y tenencia de la tierra, manejo, ordenamiento, adjudicación, titulación y legalización de la tierra, propiedad rural y el territorio	Acceso a la tierra, Formalización de tierras	Gestión	Municipal
0119050317909	Determinar sobre la base de información biológica y social, la viabilidad para la creación de un corredor biológico, u otra figura de conservación entre el PNN de Munchique y la Reserva Forestal protectora regional Serranía del Pinche, que no afecte el acceso a la propiedad de la tierra, en los municipios de Argelia, Guapi, Timbiquí, Lopez de Micay, el Tambo, Cajibío, Balboa y Morales, Cauca	Administración, uso del suelo y Gestión catastral (multipropósito)	Proyecto	Municipal
0119050318462	Diseñar e implementar un plan de acción subregional en coordinación con la ANT, MADS, Corporaciones autónomas regionales y administración municipal, que permita priorizar y determinar las áreas susceptibles de procesos de sustracción de territorios en Ley 2 de 1959 en los municipios PDET de la Sub región Alto Patía Norte del Cauca, para titulación colectiva e individual que no traslape con resguardos o títulos colectivos, ancestrales o privados	Administración, uso del suelo y Gestión catastral (multipropósito)	Gestión	Municipal
0119050318230	Formular e implementar participativa y concertadamente con las comunidades campesinas, autoridades étnicas y demás actores sociales y económicos, los Planes de Ordenamiento y Manejo de las Cuencas – POMCA de los municipios PDET de la Subregión Alto Patía Norte del Cauca, respetando el agua como un derecho y el derecho a la consulta previa. Asimismo se gestionen recursos para implementar los POMCA	Administración, uso del suelo y Gestión catastral (multipropósito)	Proyecto	Municipal



0119050318465	Impulsar ante la Agencia Nacional de Tierras el Saneamiento y delimitación de la propiedad colectiva de los Resguardos Indígenas, y territorios colectivos de comunidades negras en los municipios PDET de la subregión Alto Patía Norte del Cauca, conforme a la ley 160 de 1994 y la salvaguarda del capítulo étnico, ley 21 de 1991, ley 70 de 1993, sus decretos reglamentarios, y los artículos 58 y 333 de la Constitución Nacional.	Formalización de tierras	Gestión	Municipal
0119050318471	Impulsar ante la ANT la constitución de zonas de reserva campesina ZRC en los municipios PDET de la subregión Norte del Cauca Alto Patía, en desarrollo de la RRI del decreto ley 902 de 2017, la ley 160 de 1994, decreto 1777 de 1996 y el acuerdo 024 de 1996	Formalización de tierras	Gestión	Subregional
0119050318467	Realizar la formulación, aprobación participativa y concertada de estudios de zonificación ambiental y cierre de la frontera agrícola, generados por UPRA, Oficinas de Planeación municipal y departamental, el MADS y otros instrumentos de planeación de las comunidades que permitan enriquecer los POD y Planes básicos y/o esquemas de ordenamiento territorial municipales	Administración, uso del suelo y Gestión catastral (multipropósito)	Proyecto	Municipal

Pilar 2: Infraestructura y Adecuación de Tierras

Código Iniciativa	Título Iniciativa	Estrategia	Marca	Origen de la Iniciativa
0119532318115	Adelantar estudios y diseños para la ampliación de la vía Crucero Candelaria - San Antonio de los Caballeros - Crucero La Industria y Pradera - Florida - Miranda de la Subregión Alto patía - Norte del Cauca	Infraestructura Vial	Proyecto	Subregional
0119050317816	Adelantar estudios y diseños para la construcción y ampliación de la red de energía eléctrica en zonas rurales interconectadas y mantenimiento y mejoramiento de las redes existentes en los municipios PDET de la Subregión Alto Patía Norte del Cauca	Provisión de Energía	Proyecto	Municipal
0119050317828	Adelantar estudios y diseños para la financiación e implementación de sistemas alternativos de energía para zonas rurales no interconectadas en los municipios PDET de la Subregión Alto Patía Norte del Cauca	Provisión de Energía	Proyecto	Municipal
0119050317971	Adelantar estudios, diseños fase 3 y la construcción de la conexión Popayán-Guapi (sector Popayán-El Tambo-El Plateado-Guapi), Subregión Alto Patía - Norte del Cauca	Infraestructura Vial	Proyecto	Municipal
0119532318066	Adelantar estudios, diseños y pavimentación de la vía Balboa - Argelia de las Subregión Alto Patía - Norte del Cauca del Departamento del Cauca	Infraestructura Vial	Proyecto	Subregional
0119532318146	Adelantar estudios, diseños y pavimentación de la vía Panamericana, Remolino, Rosario, Policarpa, Cumbitara . Andes Soto Mayor y el tramo Balboa - Leiva - Mojarras de la Subregión Alto Patía - Norte del Cauca	Infraestructura Vial	Proyecto	Subregional
0119532318130	Adelantar estudios, diseños, construcción y pavimentación de la vía El Rosario - Policarpa - Santa Barbara de Icuande - Guapi del Departamento de Nariño Subregión Alto Patía Norte del Cauca	Infraestructura Vial	Proyecto	Subregional
0119532317997	Adelantar los estudios diseños y construcción de la Marginal del Río Cauca-El Tambo-Cajibío-Morales-Suárez con beneficio para los municipios PDET de las subregiones Alto Patía Norte del Cauca y Pacífico Medio	Infraestructura Vial	Proyecto	Subregional



0119532318097	Adelantar los estudios, diseños y construcción de tres puentes vehiculares que conectan la zona alta de los Municipios de Florida y Miranda de la subregión Alto Patía - Norte del Cauca	Infraestructura Vial	Proyecto	Subregional
0119050318151	Gestionar con los operadores la ampliación de la cobertura y calidad del servicio de voz y datos en los municipios PDET de la Subregión Alto Patía Norte del Cauca	Conectividad	Gestión	Municipal
0119532318208	Realizar estudios, diseños y construcción del distrito de riego regional sobre el río Mayo que beneficiara a los Municipios de Mercaderes, Rosario, Policarpa, Taminango de la Subregión Alto Patía - Norte del Cauca	Adecuación de Tierras	Proyecto	Subregional
0119532318046	Realizar estudios, diseños, mejoramiento, ampliación y pavimentación de la vía Leiva - Rosario - Policarpa - El Ejido - Cumbitara del Departamento de Nariño, Subregión Alto Patía Norte del Cauca	Infraestructura Vial	Proyecto	Subregional
0119532318197	Realizar los estudios, diseños y construcción de los distritos de riego subregionales Policarpa - Cumbitara de la Subregión Alto Patía - Norte del Cauca	Adecuación de Tierras	Proyecto	Subregional
0119050318059	Realizar los estudios, diseños y pavimentación de la vía que interconectan la zona rural de la Subregión PDET Alto Patía Norte del Cauca, en los tramos Caldone-Jambaló-Toribio-Corinto; Toribio - Jambalo - Caloto - Santander de Quilichao parte baja; Santander de Quilichao - Buenos Aires - Suarez del Departamento del Cauca	Infraestructura Vial	Proyecto	Municipal
0119050318179	Realizar los estudios, diseños, factibilidad y financiación de los distritos de riego subregionales: 1) Piendamó-Suárez-Morales; 2) Balboa-Patía-Mercaderes-Tambo Bajo; 3) Pradera - Florida- Miranda-Corinto-Caloto; 4) Suárez-Buenos Aires; y 5) Morales-Cajibío en la Subregión PDET Alto Patía Norte del Cauca	Adecuación de Tierras	Proyecto	Municipal

Pilar 3: Salud Rural

Código Iniciativa	Título Iniciativa	Estrategia	Marca	Origen de la Iniciativa
0119532318411	Avanzar en la implementación del Modelo Integral de Atención en Salud MIAS que incluya estrategias para el fortalecimiento y reconocimiento de los saberes tradicionales y ancestrales de las comunidades campesinas y étnicas de los municipios PDET de la Subregión Alto Patía Norte del Cauca	Prestación de servicios de salud con oportunidad y calidad	Proyecto	Subregional
0119050317836	Diseñar e implementar estrategias de salud intercultural, para la atención integral de la gestación, parto y posparto, acorde a los usos y costumbres de las comunidades étnicas y campesinas, garantizando los derechos humanos, los derechos sexuales y reproductivos, en los municipios PDET de la Subregión Alto Patía Norte del Cauca	Prestación de servicios de salud con oportunidad y calidad, Talento humano en salud	Proyecto	Municipal
0119532318412	Diseñar e implementar estrategias, programas y proyectos para la atención integral en salud de la persona adulto mayor vulnerable o en situación de abandono con enfoque étnico, diferencial y de género en las zonas rurales de los municipios PDET de la Subregión Alto Patía Norte del Cauca.	Prestación de servicios de salud con oportunidad y calidad, Programas de Promoción y Prevención	Proyecto	Subregional



0119532318420	Diseñar e implementar un programa de fortalecimiento de los procesos de formación del talento humano en salud haciendo énfasis en el reconocimiento y respeto de los saberes de la medicina ancestral y tradicional de las comunidades campesinas y étnicas, mejorando la cualificación y humanización del servicio de salud en los municipios PDET de la Subregión Alto Patía Norte del Cauca	Talento humano en salud	Proyecto	Subregional
0119050318116	Diseñar e implementar un sistema propio de salud para comunidades Afro, a partir del reconocimiento y fortalecimiento de los saberes ancestrales y el diseño de modelos de atención propios de salud en los municipios PDET de la Subregión Alto Patía Norte del Cauca.	Infraestructura de Salud y niveles de atención, Estrategia Étnica	Proyecto	Municipal
0119532318423	Diseñar estrategias y alianzas regionales para el transporte aéreo de pacientes en situaciones de urgencias y emergencias de las zonas rurales y rurales dispersas de los municipios PDET de la Subregión Alto Patía Norte del Cauca.	Prestación de servicios de salud con oportunidad y calidad	Proyecto	Subregional
0119050318022	Fortalecer el Sistema Indígena de Salud Propia Intercultural -SISPI- en las comunidades indígenas ubicadas en las zonas rurales de los municipios PDET de la Subregión Alto Patía Norte del Cauca.	Infraestructura de Salud y niveles de atención, Talento humano en salud, Estrategia Étnica	Proyecto	Municipal
0119050318386	Fortalecer la oferta de servicios especializados, telemedicina y redes de conocimiento en los hospitales ubicados en los municipios PDET de la Subregión Alto Patía Norte del Cauca, a partir del análisis de oferta, demanda y el perfil epidemiológico del territorio.	Infraestructura de Salud y niveles de atención	Proyecto	Municipal
0119050318214	Fortalecer las estrategias intersectoriales intra y extramurales para la prevención y atención integral del consumo de sustancias psicoactivas y alcohol en los municipios PDET de la Subregión Alto Patía Norte del Cauca, garantizando el enfoque étnico diferencial.	Infraestructura de Salud y niveles de atención, Programas de Promoción y Prevención	Proyecto	Municipal
0119532318416	Fortalecer las estrategias intersectoriales para la prevención y atención integral en salud de mujeres víctimas de violencias basadas en género con enfoque étnico en las zonas rurales de los municipios PDET de la Subregión Alto Patía Norte del Cauca	Prestación de servicios de salud con oportunidad y calidad, Programas de Promoción y Prevención	Proyecto	Subregional
0119050318277	Implementar estrategias para la atención integral y rehabilitación de personas con discapacidad de los municipios PDET de la Subregión Alto Patía Norte del Cauca.	Infraestructura de Salud y niveles de atención, Talento humano en salud	Proyecto	Municipal

Pilar 4: Educación Rural y Primera Infancia Rural

Código Iniciativa	Título Iniciativa	Estrategia	Marca	Origen de la Iniciativa
0119532318157	Diseñar e implementar Programas de Formación Docente, integrales, pertinentes, oportunos, de calidad y con enfoque diferencial, de género, étnico y campesino, para los Docentes y Directivos de todos los niveles educativos (desde la educación inicial), de los municipios PDET de la Subregión Alto Patía y Norte del Cauca.	Cobertura, calidad y pertinencia de educación rural para preescolar, básica y media	Proyecto	Subregional
0119050318014	Diseñar e implementar programas regionales penitentes, oportunos y de calidad para educación inclusiva en todos los niveles, de la población rural en condición de discapacidad y/o con talentos excepcionales de los municipios PDET de la Subregión Alto Patía Norte del Cauca.	Cobertura, calidad y pertinencia de educación rural para preescolar, básica y media, Cobertura, calidad y pertinencia de la educación técnica, tecnológica y universitaria en zonas rurales	Proyecto	Municipal



0119050317970	Diseñar e implementar un programa de becas y subsidios de sostenimiento, para la formación en educación superior con enfoque diferencial, étnico y campesino, que beneficie la población rural de los municipios PDET de la Subregión Alto Patía Norte del Cauca	Cobertura, calidad y pertinencia de la educación técnica, tecnológica y universitaria en zonas rurales	Proyecto	Municipal
0119532318263	Diseñar e implementar una política educativa pertinente, de carácter público, para la población campesina rural, desde la educación inicial, que reconozca y fortalezca la educación propia, las vocaciones productivas, y los valores culturales, familiares y comunitarios, con enfoque de género, en los municipios PDET de la Subregión Alto Patía y Norte del Cauca.	Atención Integral a la Primera Infancia, Cobertura, calidad y pertinencia de educación rural para preescolar, básica y media	Proyecto	Subregional
0119050318074	Diseñar, implementar y fortalecer las políticas y modelo de etnoeducación, desde la educación inicial, para las comunidades afro en los municipios PDET de la Subregión Alto Patía Norte del Cauca.	Estrategia Étnica	Proyecto	Municipal
0119050317762	Diseñar, implementar y fortalecer un plan que garantice progresivamente la educación superior pública y descentralizada, que incluya, entre otros, la ampliación de cupos y oferta de programas pertinentes y de calidad, con enfoque diferencial, étnico y campesino, con flexibilidad de acceso y permanencia para la población rural, de los municipios PDET de la subregion Alto Patía y Norte del Cauca	Cobertura, calidad y pertinencia de la educación técnica, tecnológica y universitaria en zonas rurales, Infraestructura Educativa	Proyecto	Municipal
0119050318094	Fortalecer e implementar las políticas de los pueblos indígenas en el marco del sistema educativo indígena propio SEIP, desde la educación inicial, de los municipios PDET de la Subregión Alto Patía Norte del Cauca.	Estrategia Étnica	Proyecto	Municipal
0119532318403	Fortalecer programas de permanencia de los estudiantes de la zona rural en los diferentes niveles de educación, en los municipios PDET de la subregión Alto Patía y Norte del Cauca, tales como nombramiento de docentes en propiedad, alimentación y transporte escolar, entre otras.	Cobertura, calidad y pertinencia de educación rural para preescolar, básica y media	Proyecto	Subregional
0119532318342	Fortalecer, ajustar e Implementar la política pública de primera infancia, con énfasis en la educación inicial pública en las modalidades pertinentes, ampliando las coberturas, el acceso y permanencia, con enfoque diferencial, étnico, campesino y de género, para la población rural de los municipios PDET de la subregión, Alto Patía y Norte del Cauca.	Atención Integral a la Primera Infancia	Proyecto	Subregional
0119532318406	Fortalecer, ajustar e implementar los planes y acuerdos estratégicos departamentales de ciencia, tecnologías e innovación pertinentes a la visión territorial, vocación y necesidades de la población rural de los municipios PDET de la Subregión Alto Patía y Norte del Cauca.	Cobertura, calidad y pertinencia de educación rural para preescolar, básica y media, Cobertura, calidad y pertinencia de la educación técnica, tecnológica y universitaria en zonas rurales	Proyecto	Subregional

Pilar 5: Vivienda Rural, Agua Potable y Saneamiento Básico Rural

Código Iniciativa	Título Iniciativa	Estrategia	Marca	Origen de la Iniciativa
0119532318171	Diseñar e Implementar acciones para la restauración, conservación y protección de las fuentes hídricas que abastecen los sistemas de acueductos en los municipios PDET de la Subregión Alto Patía y Norte del Cauca.	Asistencia técnica	Proyecto	Subregional



0119050318111	Diseñar e implementar una estrategia de manejo integral de residuos sólidos en los Municipios PDET Subregión Alto Patía Norte del Cauca, enmarcada en una política de Basura Cero	Saneamiento básico	Proyecto	Municipal
0119532318288	Formular e implementar un Plan Regional de vivienda rural digna con enfoque en el buen vivir para las zonas rurales de los municipios PDET de la Subregión del Alto Patía y Norte del Cauca.	Soluciones de vivienda adecuadas	Proyecto	Subregional
0119532318380	Realizar estudios, diseños construcción, ampliación y/o mejoramiento de sistemas de alcantarillado y plantas de tratamiento de aguas residuales para minimizar la contaminación de las corrientes hídricas que recorren los municipios PDET de la subregión del Alto Patía y Norte del Cauca.	Saneamiento básico	Proyecto	Subregional
0119532318019	Realizar estudios, diseños y obras necesarias para la ampliación, modernización y optimización de acueductos regionales con Plantas de tratamiento de agua potable veredales existentes en la Subregión Alto Patía y Norte del Cauca	Acceso a fuentes de agua mejoradas en zona rural	Proyecto	Subregional
0119050318088	Realizar estudios, diseños, para la construcción y puesta en funcionamiento de acueductos regionales veredales en la Subregión Alto Patía y Norte del Cauca	Acceso a fuentes de agua mejoradas en zona rural	Proyecto	Municipal

Pilar 6: Reactivación Económica y Producción Agropecuaria

Código Iniciativa	Título Iniciativa	Estrategia	Marca	Origen de la Iniciativa
0119532318449	Crear una estrategia estatal para garantizar el acceso real de los productores a pensiones, sistemas de seguridad social, salud ocupacional de acuerdo a las necesidades rurales en Alto Patía y norte del Cauca. Esto debiera contemplar sistemas flexibles y enfocados a la realidad del empleo rural para productores y jornaleros	Protección al trabajador y manejo del riesgo para la zona rural	Gestión	Subregional
0119050318389	Diseñar e implementar las estrategias de comercialización regional que permita la articulación de la oferta productiva de la Subregión Alto Patía Norte del Cauca con los mercados.	Creación y fortalecimiento de cooperativas, asociaciones, y organizaciones solidarias y comunitarias	Proyecto	Municipal
0119532318388	Diseñar e implementar un programa de especies menores como porcicultura, avicultura, apicultura, ovino caprino para los municipios del PDET Alto Patía- Norte del Cauca.		Proyecto	Subregional
0119532318452	Diseñar un programa especial de fortalecimiento de sistemas de producción propio, en los componentes de emprendimientos agroecológicos, de abonos orgánicos, granjas integrales, fondos rotatorios y preservación, conservación y uso de semillas nativas, criollas y ancestrales	Acceso a activos e infraestructura productiva, Extensión Agropecuaria (Asistencia Técnica), Proyectos Productivos Integrales	Proyecto	Subregional
0119050318393	Formular e implementar el plan de desarrollo turístico comunitario, etno, eco, agro ecológico, ambientalmente sostenible, en los municipios PDET de la Subregión Alto Patía Norte del Cauca.	Promoción del emprendimiento en actividades no agropecuarias	Gestión	Municipal
0119532318451	Garantizar un acceso prioritario a programas de créditos y de fomento, y normalización de cartera para proyectos agropecuarios en la subregión de Alto Patía y norte del Cauca	Financiamiento y aseguramiento	Gestión	Subregional



0119532318213	Generar e implementar plan de fomento agrícola y fortalecimiento de los sistemas productivos a través de proyectos productivos integrales de de café, caña panelera, maíz, frijol , cítricos, frutas, cacao y musáceas (banano, plátano) y los que se consideren viables durante la ejecución del PDET, de acuerdo a los estudios de zonificación agroecológica y la vocación del suelo.		Proyecto	Municipal
0119050318387	Generar e implementar un plan de fomento pecuario y fortalecimiento de los sistemas económicos propios a través de proyectos productivos integrales de ganadería y piscicultura para los municipios del PDET Alto Patía- Norte del Cauca.	Acceso a activos e infraestructura productiva, Creación y fortalecimiento de cooperativas, asociaciones, y organizaciones solidarias y comunitarias, Financiamiento y aseguramiento, Proyectos Productivos Integrales	Proyecto	Municipal
0119050318396	Promover y fortalecer la actividad empresarial de artesanías y manufacturas fomentando la generación de ingresos a la población dedicada a estos oficios en los municipios PDET en la Subregión Alto Patía Norte del Cauca	Creación y fortalecimiento de cooperativas, asociaciones, y organizaciones solidarias y comunitarias, Promoción del emprendimiento en actividades no agropecuarias	Proyecto	Municipal
0119532318385	Realizar estudio integrado de zonificación agroecológica y vocación del suelo que brinde información sobre el tipo de propuestas productivas a establecer, teniendo en cuenta los diferentes instrumentos de planeación regionales y nacionales y programas existentes (PNIS, RAP Pacífico, Cauca 2032) teniendo en cuenta los saberes y tradiciones, ancestrales y comunitarios.	Extensión Agropecuaria (Asistencia Técnica)	Proyecto	Subregional
0119532318448	Realizar estudios de prefactibilidad, factibilidad, estudios y diseños, y la construcción y/o adecuación de centros de acopio y abastecimiento agropecuarios operado por los productores de la subregión de Alto Patía y norte del Cauca.	Servicio de Comercialización	Proyecto	Subregional

Pilar 7: Sistema para la Garantía Progresiva del Derecho a la Alimentación

Código Iniciativa	Título Iniciativa	Estrategia	Marca	Origen de la Iniciativa
0119532318390	Adelantar estudios y diseños y el análisis de viabilidad técnica y financiera para el mejoramiento y/o adecuación de las plazas de mercado como centros de comercialización y mecanismo para la regulación de los precios de productos agropecuarios y espacio para la promoción de la cultura rural y la Agricultura Campesina, Familiar y Comunitaria.	Comercialización	Proyecto	Subregional
0119050318398	Diseñar e Implementar un programa de educación alimentaria y nutricional propia (EANP) adaptado culturalmente por curso de vida, que incluya la promoción de hábitos alimentarios saludables y la recuperación de la memoria alimentaria y la gastronomía tradicional de los municipios PDET de la Subregión Alto Patía Norte del Cauca	Estrategias de Atención Integral en nutrición	Proyecto	Municipal
0119050318292	Diseñar e implementar una estrategia para la recuperación, producción, conservación, intercambio y protección de semillas nativas tradicionales y especies pecuarias criollas con fines alimentarios en los municipios PDET de la subregión Alto Patía Norte del Cauca	Acceso a alimentos	Proyecto	Municipal



0119532318184	Diseñar, Implementar un programa subregional para promover la inclusión social y productiva de la mujer rural a través de la generación de proyectos productivos agroecológicos y sus encadenamientos, transformación y comercialización de productos alimentarios, fortalecimiento de las formas asociativas propias y acceso a tecnologías e innovación, contribuyendo al mejoramiento de la SAN Intrafamiliar	Acceso a alimentos	Proyecto	Subregional
0119050317994	Diseñar, implementar, y hacer seguimiento y evaluación de los programas de producción, distribución, consumo, aprovechamiento e inocuidad alimentaria que conforman las Políticas Públicas Departamentales de Soberanía y Seguridad Alimentaria y Nutricional de la Subregión de Alto Patía y Norte del Cauca, hacia la Garantía Progresiva del Derecho a la Alimentación	Diseño institucional del Sistema para la Garantía Progresiva del Derecho a la Alimentación y Nutrición	Proyecto	Municipal
0119532318415	Diseño, implementación, seguimiento y evaluación de la Políticas Departamentales de envejecimiento humano y vejez de la Subregión de Alto Patía y Norte del Cauca, que incluya protección social integral y atención directa en nutrición para el adulto mayor de las zonas rurales y los CENTROS VIDA para la tercera edad en la zona urbana de los municipios PDET	Estrategias de Atención Integral en nutrición	Proyecto	Subregional
0119050318056	Implementar estrategias para la Agricultura Campesina, Familiar y Comunitaria (ACFC) según Resolución 464 de 2017 con enfoque agroecológico privilegiando la producción para el autoconsumo y la transformación y comercialización de bienes y servicios agrícolas, pecuarios, pesqueros y acuícolas para la subregión de Alto Patía y Norte del Cauca	Acceso a alimentos	Proyecto	Municipal
0119532318408	Implementar la estrategia de atención integral en salud y nutrición con enfoque comunitario para niños y niñas menores de cinco años con desnutrición aguda en los municipios PDET de la Subregión de Alto Patía y Norte del Cauca.	Estrategias de Atención Integral en nutrición	Proyecto	Subregional
0119532318369	Implementar y fortalecer la estrategia subregional de mercados locales campesinos y étnicos como esquema de comercialización solidario de bienes y servicios agropecuarios, que integre a productores y consumidores reduciendo al mínimo la intermediación, favoreciendo la producción limpia que mejore las condiciones de comercialización de la Agricultura Campesina Familiar y Comunitaria ACFC	Comercialización	Proyecto	Subregional

Pilar 8: Reconciliación, Convivencia y Construcción de Paz

Código Iniciativa	Título Iniciativa	Estrategia	Marca	Origen de la Iniciativa
0119050318383	Apoyar la formulación, actualización e implementación de los planes de vida, etnodesarrollo, planes de buen vivir y planes de salvaguarda de los pueblos étnicos, en el ejercicio de su autonomía y gobierno propio en los municipios PDET de la Subregión Alto Patía Norte del Cauca.	Estrategia Étnica	Gestión	Municipal



0119050318395	Diseñar e implementar acciones y espacios de diálogo entre las organizaciones campesinas, comunales y la institucionalidad para viabilizar el proceso de reconocimiento de su identidad como sujeto de derechos colectivos en los municipios de la subregión Alto Patía y Norte del Cauca.	Fortalecimiento de capacidades institucionales y de la sociedad civil en los niveles local y regional, Respeto y garantía de los derechos consagrados constitucionalmente	Gestión	Municipal
0119532318424	Diseñar e implementar un observatorio regional de paz y conflictividades en la región Norte del Cauca- Alto Patía, que permita visibilizar las violaciones a los Derechos Humanos e Infracciones al D.I.H, con enfoque diferencial y de género- LGTBI.	Fortalecimiento de capacidades institucionales y de la sociedad civil en los niveles local y regional	Gestión	Subregional
0119050318073	Diseñar e implementar un programa de formación en pedagogías para la paz dirigido a las comunidades rurales de los municipios PDET de la Subregión Alto Patía Norte del Cauca, en temas de resolución pacífica de conflictos, reconciliación y construcción de paz.	Educación para la paz, Fortalecimiento de capacidades institucionales y de la sociedad civil en los niveles local y regional, Promover la reconciliación, la convivencia, la tolerancia y la no estigmatización	Proyecto	Municipal
0119532318434	Diseñar e implementar un programa integral con enfoque de género, étnico y poblacional que promueva la participación ciudadana, el liderazgo, empoderamiento e incidencia de los jóvenes, niños y niñas fortaleciendo las iniciativas ya existentes, en los municipios PDET de la subregión Alto Patía y Norte del Cauca.	Fortalecimiento a mecanismos de participación y acceso a información	Gestión	Subregional
0119532318418	Diseñar e implementar un programa regional de infraestructura social para la reconciliación, el cual facilite el acceso a la justicia, el fortalecimiento a los mecanismos alternativos de solución de conflictos en los municipios de la subregión Alto Patía y Norte del Cauca.	Verdad, Justicia, Reparación y no Repetición	Gestión	Subregional
0119050318126	Diseñar e implementar una estrategia de comunicación integral con medios tradicionales y alternativos, para las comunidades que permita su integración, la promoción de la reconciliación, la convivencia y paz en los municipios PDET de la subregión Alto Patía Norte del Cauca, conforme a lo establecido en el acuerdo final para terminación del conflicto	Fortalecimiento a mecanismos de participación y acceso a información	Proyecto	Municipal
0119050318190	Diseñar protocolos para la prevención, protección, y seguridad de líderes sociales, defensores de derechos humanos y comunidad en el marco del programa de protección, para los municipios PDET de la Subregión Alto Patía Norte del Cauca.	Respeto y garantía de los derechos consagrados constitucionalmente	Gestión	Municipal
0119050317852	Diseñar, promover e implementar un programa integral con enfoque diferencial de reconocimiento, respeto y garantía de los derechos de las mujeres y la población LGTBI en los municipios PDET de la subregión Alto Patía y norte del Cauca	Fortalecimiento a mecanismos de participación y acceso a información, Fortalecimiento de capacidades institucionales y de la sociedad civil en los niveles local y regional	Gestión	Municipal
0119532318399	Facilitar la implementación de acciones para el cumplimiento de órdenes judiciales individuales y colectivas, en el marco de los procesos de restitución de tierras. Así como, la garantía de las medidas contenidas en los planes de reparación colectiva, retorno y reubicación, conforme a la normatividad vigente en los municipios PDET de la subregión Alto Patía y Norte del Cauca.	Verdad, Justicia, Reparación y no Repetición	Gestión	Subregional



0119050318343	Implementar las acciones con enfoque de género y diferencial previstas por el sistema integral de Verdad, Justicia, Reparación y No repetición en los municipios PDET de la subregión Alto Patía Norte del Cauca, a través de la coordinación interinstitucional en articulación con las comunidades, en el marco de la implementación del acuerdo de paz.	Verdad, Justicia, Reparación y no Repetición	Gestión	Municipal
0119050318252	Implementar los componentes de la acción integral del desminado, en los municipios PDET de la Subregión Alto Patía Norte del Cauca, por parte de las entidades nacionales y territoriales, en articulación y concertación con las organizaciones sociales, tradicionales y comunitarias del territorio.	Respeto y garantía de los derechos consagrados constitucionalmente	Gestión	Municipal
0119532318425	Implementar y fortalecer los procesos e iniciativas de reincorporación y reintegración comunitaria en el marco de lo establecido en el acuerdo de paz en la región Alto Patía y Norte del Cauca, garantizando el enfoque diferencial y de género y las particularidades del territorio.	Promover la reconciliación, la convivencia, la tolerancia y la no estigmatización	Gestión	Subregional

2.5. INDICADORES POR ESTRATEGIA DE POLÍTICA PÚBLICA

Los indicadores para cada una de las estrategias de política pública que agrupan las iniciativas de este PATR, son:

Pilar	Estrategia	Indicador
Ordenamiento Social de la Propiedad Rural y Uso del Suelo	Acceso a la tierra	Familias beneficiarias del subsidio integral
Ordenamiento Social de la Propiedad Rural y Uso del Suelo	Acceso a la tierra	Hectáreas entregadas a mujeres rurales a través del Fondo de Tierras
Ordenamiento Social de la Propiedad Rural y Uso del Suelo	Acceso a la tierra	Hectáreas entregadas a través del Fondo de Tierras
Ordenamiento Social de la Propiedad Rural y Uso del Suelo	Acceso a la tierra	Mujeres beneficiarias del subsidio integral
Ordenamiento Social de la Propiedad Rural y Uso del Suelo	Acceso a la tierra	Número de solicitudes de familias para acceso a tierras.
Ordenamiento Social de la Propiedad Rural y Uso del Suelo	Acceso a la tierra	Porcentaje de mujeres que acceden a líneas de crédito especial para la compra de tierras.
Ordenamiento Social de la Propiedad Rural y Uso del Suelo	Acceso a la tierra	Reconocimiento y fortalecimiento de las instancias y mecanismos propios para la resolución de conflictos de uso y tenencia de la tierra
Ordenamiento Social de la Propiedad Rural y Uso del Suelo	Administración, uso del suelo y catastral (multipropósito)	Gestión Áreas susceptibles de procesos de sustracción de territorios en Ley 2 de 1959 identificadas.
Ordenamiento Social de la Propiedad Rural y Uso del Suelo	Administración, uso del suelo y catastral (multipropósito)	Gestión Corredor biológico aprobado.
Ordenamiento Social de la Propiedad Rural y Uso del Suelo	Administración, uso del suelo y catastral (multipropósito)	Gestión Numero de cuencas hídricas con Planes de Manejo y Ordenamiento -POMCA, formulados y ejecutados
Ordenamiento Social de la Propiedad Rural y Uso del Suelo	Administración, uso del suelo y catastral (multipropósito)	Gestión Plan nacional de zonificación ambiental y de caracterización de uso de las áreas que deben tener un manejo ambiental especial, que no incluyen a los territorios de los pueblos étnicos
Ordenamiento Social de la Propiedad Rural y Uso del Suelo	Administración, uso del suelo y catastral (multipropósito)	Gestión Porcentaje de municipios priorizados para zonificación ambiental que son zonificados de forma participativa



Ordenamiento Social de Propiedad Rural y Uso del Suelo	la	Administración, uso del suelo y catastral (multipropósito)	Gestión	Reconocimiento y fortalecimiento de las instancias y mecanismos propios para la resolución de conflictos de uso y tenencia de la tierra
Ordenamiento Social de Propiedad Rural y Uso del Suelo	la	Administración, uso del suelo y catastral (multipropósito)	Gestión	Unidades Productoras Agropecuarias en Zonas de Reserva forestal tipo B y tipo C con contratos de uso
Ordenamiento Social de Propiedad Rural y Uso del Suelo	la	Formalización de tierras		Planes de desarrollo de las ZRC ya constituidas y las que se constituyan con apoyo efectivo, con la participación de las comunidades y organizaciones agrarias que habiten en ellas
Ordenamiento Social de Propiedad Rural y Uso del Suelo	la	Formalización de tierras		Porcentaje de las solicitudes de formalización efectivamente atendidas por la Agencia Nacional de Tierras
Ordenamiento Social de Propiedad Rural y Uso del Suelo	la	Formalización de tierras		Porcentaje de las solicitudes priorizadas de constitución, ampliación, saneamiento, reestructuración, clarificación, delimitación y medidas de protección resueltas efectivamente con cargo al Fondo de Tierras
Ordenamiento Social de Propiedad Rural y Uso del Suelo	la	Formalización de tierras		Porcentaje de las solicitudes priorizadas de constitución, ampliación, saneamiento, reestructuración, clarificación, delimitación y medidas de protección resueltas efectivamente con cargo al Fondo de Tierras
Ordenamiento Social de Propiedad Rural y Uso del Suelo	la	Formalización de tierras		Porcentaje de las solicitudes priorizadas de titulación colectiva resueltas efectivamente con cargo al Fondo de Tierras.
Infraestructura y Adecuación de Tierras	de	Adecuación de Tierras		Área con distritos de adecuación de tierras construidos y ampliados
Infraestructura y Adecuación de Tierras	de	Adecuación de Tierras		Área con estudios de pre inversión para adecuación de tierras elaborados
Infraestructura y Adecuación de Tierras	de	Conectividad		Porcentaje de cabeceras municipales conectadas a internet de alta velocidad
Infraestructura y Adecuación de Tierras	de	Conectividad		Porcentaje de cobertura de la red celular móvil e internet (territorio)
Infraestructura y Adecuación de Tierras	de	Infraestructura Vial		Kilometros de vías deterioradas y en mal estado, rehabilitadas y/o reparadas
Infraestructura y Adecuación de Tierras	de	Infraestructura Vial		Número de puentes construidos o mejorados
Infraestructura y Adecuación de Tierras	de	Infraestructura Vial		Porcentaje de kilómetros de vías priorizadas construidos o en mantenimiento
Infraestructura y Adecuación de Tierras	de	Provisión de Energía		Capacidad instalada de fuentes no convencionales de energía y de soluciones tipo híbrido en las ZNI
Infraestructura y Adecuación de Tierras	de	Provisión de Energía		Nuevos usuarios con servicio de energía basada en sistemas alternativos
Infraestructura y Adecuación de Tierras	de	Provisión de Energía		Nuevos usuarios con servicio de energía eléctrica
Infraestructura y Adecuación de Tierras	de	Provisión de Energía		Numero de proyectos de generación de energía eléctrica ambientalmente sostenible y redes de media y baja tensión para la energización rural sostenible formulados, financiados e implementados



Salud Rural	Estrategia Étnica	Iniciativas para la recuperación y fortalecimiento del ejercicio de la partería y demás especialidades de la medicina propia de los Pueblos étnicos
Salud Rural	Estrategia Étnica	Medidas de prevención y promoción de la Salud propia con fundamento en la sabiduría ancestral de los Pueblo Étnicos
Salud Rural	Estrategia Étnica	Medidas de recuperación y fortalecimiento de la medicina tradicional como parte del SISPI.
Salud Rural	Estrategia Étnica	Medidas de recuperación y fortalecimiento de los saberes tradicionales y ancestrales de las comunidades afrodescendientes
Salud Rural	Infraestructura de Salud y niveles de atención	Número de centros de rehabilitación integral para personas consumidoras de SPA.
Salud Rural	Infraestructura de Salud y niveles de atención	Número de centros de rehabilitación integral para personas en situación de discapacidad.
Salud Rural	Infraestructura de Salud y niveles de atención	Número de hospitales que aumentan su nivel de atención
Salud Rural	Infraestructura de Salud y niveles de atención	Porcentaje (%) de proyectos de inversión (infraestructura, dotación, etc...) que han iniciado ejecución
Salud Rural	Infraestructura de Salud y niveles de atención	Porcentaje de centros de salud construidos o mejorados
Salud Rural	Infraestructura de Salud y niveles de atención	Porcentaje de hospitales construidos o mejorados
Salud Rural	Infraestructura de Salud y niveles de atención	Porcentaje de puestos de salud construidos o mejorados
Salud Rural	Prestación de servicios de salud con oportunidad y calidad	Número de estrategias de salud intercultural diseñadas e implementadas para la atención integral de la mujer gestante.
Salud Rural	Prestación de servicios de salud con oportunidad y calidad	Número de estrategias y programas para la atención integral en salud del adulto mayor vulnerable o en condiciones de abandono.
Salud Rural	Prestación de servicios de salud con oportunidad y calidad	Número de programas de atención integral a mujeres víctimas de la violencia sexual, implementados
Salud Rural	Prestación de servicios de salud con oportunidad y calidad	Número de programas de salud enfocados a personas con discapacidad, implementados
Salud Rural	Prestación de servicios de salud con oportunidad y calidad	Porcentaje de implementación del Modelo Integral de Atención en salud MIAS, con acciones de fortalecimiento y reconocimiento de los saberes tradicionales y ancestrales.
Salud Rural	Prestación de servicios de salud con oportunidad y calidad	Porcentaje de municipios con modelo especial de salud pública con enfoque diferencial para zonas rurales dispersas
Salud Rural	Programas de Promoción y Prevención	Número de personas atendidas con campañas de prevención y promoción para la atención integral del adulto mayor
Salud Rural	Programas de Promoción y Prevención	Número de personas atendidas con campañas de prevención y promoción para la atención integral en salud de mujeres víctimas de violencias de género



Salud Rural	Programas de Promoción y Prevención	Número de personas atendidas con las campañas de prevención y promoción de consumo de sustancias psicoactivas.
Salud Rural	Programas de Promoción y Prevención	Número de personas atendidas con las campañas de prevención y promoción de salud sexual y reproductiva
Salud Rural	Talento humano en salud	Porcentaje (%) de Equipos Multidisciplinarios de Salud (EMS) conformados y funcionando
Salud Rural	Talento humano en salud	Porcentaje de IPS con personal calificado, con permanencia y adecuado a la oferta local
Educación Rural y Primera Infancia Rural	Atención Integral a la Primera Infancia	Política pública de primera infancia fortalecida
Educación Rural y Primera Infancia Rural	Atención Integral a la Primera Infancia	Porcentaje de implementación de la política pública de infancia
Educación Rural y Primera Infancia Rural	Atención Integral a la Primera Infancia	Porcentaje de niños y niñas en primera infancia que cuentan con atención integral en zonas rurales
Educación Rural y Primera Infancia Rural	Cobertura, calidad y pertinencia de educación rural para preescolar, básica y media	Establecimientos educativos apoyados en la implementación de modelos de innovación educativa
Educación Rural y Primera Infancia Rural	Cobertura, calidad y pertinencia de educación rural para preescolar, básica y media	Estrategia para estudiantes en riesgo de deserción implementada
Educación Rural y Primera Infancia Rural	Cobertura, calidad y pertinencia de educación rural para preescolar, básica y media	Número de personas en situación de discapacidad y con talentos excepcionales vinculadas a la educación media.
Educación Rural y Primera Infancia Rural	Cobertura, calidad y pertinencia de educación rural para preescolar, básica y media	Porcentaje de docentes y directivos vinculados a programas de formación pertinentes.
Educación Rural y Primera Infancia Rural	Cobertura, calidad y pertinencia de educación rural para preescolar, básica y media	Porcentaje de instituciones educativas rurales que requieren y cuentan con modelos educativos flexibles implementados
Educación Rural y Primera Infancia Rural	Cobertura, calidad y pertinencia de la educación técnica, tecnológica y universitaria en zonas rurales	Becas con créditos condonables en educación técnica, tecnológica y universitaria otorgadas a la población, incluyendo personas en situación de discapacidad y con enfoque diferencial.
Educación Rural y Primera Infancia Rural	Cobertura, calidad y pertinencia de la educación técnica, tecnológica y universitaria en zonas rurales	Establecimientos de educación superior apoyados en la implementación de modelos de innovación educativa
Educación Rural y Primera Infancia Rural	Cobertura, calidad y pertinencia de la educación técnica, tecnológica y universitaria en zonas rurales	Nuevos cupos en educación técnica, tecnológica, y superior, habilitados
Educación Rural y Primera Infancia Rural	Cobertura, calidad y pertinencia de la educación técnica, tecnológica y universitaria en zonas rurales	Nuevos programas de educación técnica, tecnológica y universitaria en áreas relacionadas con el desarrollo rural
Educación Rural y Primera Infancia Rural	Cobertura, calidad y pertinencia de la educación técnica, tecnológica y universitaria en zonas rurales	Número de personas en situación de discapacidad y con talentos excepcionales vinculadas a la educación técnica, tecnológica y universitaria.
Educación Rural y Primera Infancia Rural	Estrategia Étnica	Modelo de etnoeducación para comunidades afro diseñado y aprobado. Porcentaje de instituciones educativas que implementan un modelo de etnoeducación.



Educación Rural y Primera Infancia Rural	Estrategia Étnica	Porcentaje de instituciones educativas que implementan un modelo SEIP- Sistema educativo indígena propio.
Educación Rural y Primera Infancia Rural	Infraestructura Educativa	Sedes rurales construidas y/o mejoradas
Vivienda Rural, Agua Potable y Saneamiento Básico Rural	Acceso a fuentes de agua mejoradas en zona rural	Hogares con soluciones adecuadas de abastecimiento de agua
Vivienda Rural, Agua Potable y Saneamiento Básico Rural	Acceso a fuentes de agua mejoradas en zona rural	Número de usuarios con acceso a fuentes de agua mejoradas en zona rural
Vivienda Rural, Agua Potable y Saneamiento Básico Rural	Asistencia técnica	Número de hectáreas conservadas, restauradas y protegidas
Vivienda Rural, Agua Potable y Saneamiento Básico Rural	Saneamiento básico	Hogares atendidos con manejo adecuado de residuos sólidos
Vivienda Rural, Agua Potable y Saneamiento Básico Rural	Saneamiento básico	Viviendas beneficiadas con soluciones tecnológicas apropiadas de acceso a saneamiento
Vivienda Rural, Agua Potable y Saneamiento Básico Rural	Soluciones de vivienda adecuadas	Numero de Iniciativas para la construcción de viviendas culturalmente adecuadas y con mecanismo que reconozcan la capacidad de administración y ejecución de los Pueblos Étnicos
Reactivación Económica y Producción Agropecuaria	Acceso a activos e infraestructura productiva	Proyectos de infraestructura productiva ejecutados a través de los PIDAR
Reactivación Económica y Producción Agropecuaria	Acceso a activos e infraestructura productiva	Proyectos para la adquisición de activos productivos a través de los PIDAR
Reactivación Económica y Producción Agropecuaria	Creación y fortalecimiento de cooperativas, asociaciones, y organizaciones solidarias y comunitarias	Organizaciones solidarias creadas, apoyadas, y financiadas
Reactivación Económica y Producción Agropecuaria	Creación y fortalecimiento de cooperativas, asociaciones, y organizaciones solidarias y comunitarias	Organizaciones solidarias fortalecidas en capacidades productivas
Reactivación Económica y Producción Agropecuaria	Extensión Agropecuaria (Asistencia Técnica)	Plan nacional de zonificación ambiental y de caracterización de uso de las áreas que deben tener un manejo ambiental especial, que no incluyen a los territorios de los pueblos étnicos
Reactivación Económica y Producción Agropecuaria	Extensión Agropecuaria (Asistencia Técnica)	Productores atendidos con servicio de extensión agropecuaria
Reactivación Económica y Producción Agropecuaria	Financiamiento y aseguramiento	Líneas de crédito blandas y subsidiadas en condiciones FINAGRO para productores
Reactivación Económica y Producción Agropecuaria	Promoción del emprendimiento en actividades no agropecuarias	Emprendimientos en actividades no agropecuarias, apoyados
Reactivación Económica y Producción Agropecuaria	Promoción del emprendimiento en actividades no agropecuarias	Hectáreas protegidas con esquemas de Pago por Servicios Ambientales (este indicador es de ordenamiento)
Reactivación Económica y Producción Agropecuaria	Promoción del emprendimiento en actividades no agropecuarias	Número de proyectos de actividad minera de pequeña escala implementados.
Reactivación Económica y Producción Agropecuaria	Promoción del emprendimiento en actividades no agropecuarias	Número de proyectos de conservación, restauración o reforestación implementados
Reactivación Económica y Producción Agropecuaria	Protección al trabajador y manejo del riesgo para la zona rural	Estrategia para garantizar el acceso de los trabajadores rurales a la seguridad social
Reactivación Económica y Producción Agropecuaria	Proyectos Productivos Integrales	Proyectos integrales de desarrollo agropecuario y rural con enfoque territorial implementados
Reactivación Económica y Producción Agropecuaria	Servicio de Comercialización	Centros de acopio construidos o rehabilitados, a través de Plan Integral de Desarrollo Agropecuario y Rural



Reactivación Económica y Producción Agropecuaria	Servicio de Comercialización	Iniciativas productivas y comerciales beneficiadas con la estrategia de promoción y posicionamiento de la producción de la Agricultura Campesina Familiar y Comunitaria
Sistema para la Garantía Progresiva del Derecho a la Alimentación	Acceso a alimentos	Esquemas con prácticas agroecológicas para la producción de alimentos para el autoconsumo implementados
Sistema para la Garantía Progresiva del Derecho a la Alimentación	Acceso a alimentos	Hogares beneficiados con huertas caseras para el autoconsumo
Sistema para la Garantía Progresiva del Derecho a la Alimentación	Acceso a alimentos	Medidas para la recuperación de semillas, cultivos y prácticas alimenticias ancestrales y saludables.
Sistema para la Garantía Progresiva del Derecho a la Alimentación	Acceso a alimentos	Número de proyectos de producción de alimentos para autoconsumo con enfoque de género.
Sistema para la Garantía Progresiva del Derecho a la Alimentación	Acceso a alimentos	Número de proyectos de producción de alimentos para autoconsumo.
Sistema para la Garantía Progresiva del Derecho a la Alimentación	Comercialización	Alianzas productivas y acuerdos comerciales implementados
Sistema para la Garantía Progresiva del Derecho a la Alimentación	Comercialización	Porcentaje de solicitudes aprobadas para la construcción o rehabilitación de plazas de mercado o galerías municipales
Sistema para la Garantía Progresiva del Derecho a la Alimentación	Diseño institucional del Sistema para la Garantía Progresiva del Derecho a la Alimentación y Nutrición	Política pública de Seguridad Alimentaria y Nutricional realizada e implementada
Sistema para la Garantía Progresiva del Derecho a la Alimentación	Estrategias de Atención Integral en nutrición	Número de personas atendidas bajo las estrategias de atención integral de salud y nutrición
Sistema para la Garantía Progresiva del Derecho a la Alimentación	Estrategias de Atención Integral en nutrición	Programa de educación alimentaria y nutricional implementado.
Reconciliación, Convivencia y Construcción de Paz	Educación para la paz	Acciones para fortalecer la convivencia, paz y reconciliación en el territorio implementadas
Reconciliación, Convivencia y Construcción de Paz	Estrategia Étnica	Número de planes de vida, planes de etno desarrollo y los planes de salvaguarda de las comunidades étnicas, formulados o actualizados
Reconciliación, Convivencia y Construcción de Paz	Fortalecimiento a mecanismos de participación y acceso a información	Número de jóvenes capacitados y empoderados
Reconciliación, Convivencia y Construcción de Paz	Fortalecimiento a mecanismos de participación y acceso a información	Número de medios de comunicación fortalecidos implementando estrategias que promuevan la reconciliación y la convivencia.
Reconciliación, Convivencia y Construcción de Paz	Fortalecimiento a mecanismos de participación y acceso a información	Numero de mujeres capacitadas en temas de políticas públicas para fomentar una vida libre de violencia
Reconciliación, Convivencia y Construcción de Paz	Fortalecimiento de capacidades institucionales y de la sociedad civil en los niveles local y regional	Crear o fortalecer instancias o instituciones para la defensa de los derechos humanos y la construcción de paz
Reconciliación, Convivencia y Construcción de Paz	Fortalecimiento de capacidades institucionales y de la sociedad civil en los niveles local y regional	Establecer un plan de fortalecimiento a mujeres en políticas públicas para fomentar una vida libre de violencia



Reconciliación, Convivencia y Construcción de Paz	Fortalecimiento de capacidades institucionales y de la sociedad civil en los niveles local y regional	Número de organizaciones campesinas fortalecidas.
Reconciliación, Convivencia y Construcción de Paz	Promover la reconciliación, la convivencia, la tolerancia y la no estigmatización	Acciones para fortalecer la convivencia, paz y reconciliación en el territorio implementadas
Reconciliación, Convivencia y Construcción de Paz	Promover la reconciliación, la convivencia, la tolerancia y la no estigmatización	Establecer un plan de fortalecimiento a mujeres en políticas públicas para fomentar una vida libre de violencia
Reconciliación, Convivencia y Construcción de Paz	Respeto y garantía de los derechos consagrados constitucionalmente	Crear o fortalecer instancias o instituciones para la defensa de los derechos humanos y la construcción de paz
Reconciliación, Convivencia y Construcción de Paz	Respeto y garantía de los derechos consagrados constitucionalmente	Estrategia integral de protección a líderes y lideresas implementada
Reconciliación, Convivencia y Construcción de Paz	Respeto y garantía de los derechos consagrados constitucionalmente	Estrategias implementadas para la protección de los derechos de las poblaciones campesinas y étnicas
Reconciliación, Convivencia y Construcción de Paz	Respeto y garantía de los derechos consagrados constitucionalmente	Número de hectáreas desminadas
Reconciliación, Convivencia y Construcción de Paz	Verdad, Justicia, Reparación y no Repetición	Acciones para fortalecer la verdad, justicia, reparación y no repetición en el territorio implementadas
Reconciliación, Convivencia y Construcción de Paz	Verdad, Justicia, Reparación y no Repetición	Número de gestiones realizadas y acuerdos logrados con la UARIV

2.6. METAS GLOBALES Y COSTOS MÍNIMOS INDICATIVOS

Con el fin de lograr una transformación estructural del campo colombiano, se han establecido unas metas trazadoras para la Reforma Rural Integral. Los PATR asumen dichas metas trazadoras como la guía para su implementación.

- Erradicar la pobreza extrema rural
- Reducir al 50% la pobreza rural en todas sus dimensiones
- Formalización de los predios en el marco de las 7 millones de hectáreas a nivel nacional.
- Entrega de tierras a través del Fondo de Tierras en el marco de los 3 millones de hectáreas a nivel nacional.
- Catastro rural formado o actualizado.
- Erradicar el analfabetismo rural

En cuanto a los costos, el documento CONPES 3932 de 2018, por el cual se establecen los lineamientos para la articulación del Plan Marco de Implementación del Acuerdo Final con los instrumentos de planeación, programación y seguimiento a políticas públicas del orden nacional y territorial, adopta un ejercicio de costeo de las inversiones mínimas necesarias para la implementación de la Reforma Rural Integral en los 170 municipios. Se realizó la regionalización de los costos indicativos por PDET teniendo en cuenta las necesidades propias de cada una de estas subregiones, los cuales se presentan a continuación. No obstante, estos deberán revisarse una vez finalice el proceso de planeación participativa y se dé inicio a los Acuerdos de Inversión, teniendo en cuenta la disponibilidad presupuestal y el marco fiscal del gobierno nacional y territorial



Costos Indicativos Subregión ALTO PATÍA Y NORTE DEL CAUCA
Millones de pesos constantes 2016

Pilar	ALTO PATÍA Y NORTE DEL CAUCA
1.1 Ordenamiento social de la propiedad rural y uso del suelo	248.046
1.2 Infraestructura y adecuación de tierras	1.686.253
1.3. Desarrollo social: Salud	510.648
1.4. Desarrollo social: Educación rural	732.916
1.5. Desarrollo social: Vivienda y Agua potable	592.434
1.6. Producción agropecuaria y Economía solidaria	91.758
1.7. Garantía progresiva del derecho a la alimentación	64.950
1.8. Planes de acción para la transformación regional	55.059
Contingencias	328.971
Subtotal sin SGP	4.311.036
SGP Salud	2.390.937
SGP Educación	5.425.551
SGP APSB	296.828
Total con SGP	12.424.353

3. CONSIDERACIONES

a. Que la construcción participativa de los PDET, que se traduce en este PATR, es un ejercicio de planeación permanente, que inicia con la identificación que hacen las comunidades y los actores del territorio de las problemáticas y las iniciativas que las solucionan, y que continúa durante los 10 años previstos por el decreto 893 de 2017. Durante este tiempo, las iniciativas serán revisadas, analizadas técnicamente teniendo en cuenta las políticas públicas, y la normatividad vigente y priorizadas por los sectores y entidades competentes, según la disponibilidad presupuestal y el marco fiscal del gobierno nacional y territorial.

b. El presente PATR se revisará y actualizará cada cinco (5) años de forma participativa en el territorio, tal como lo establece el artículo 4 del Decreto 893 de 2017.

c. Este PATR deberá articularse y armonizarse con el Plan Nacional de Desarrollo, con los Planes de Desarrollo de las entidades territoriales y demás instrumentos de planeación y ordenamiento del territorio, en aplicación de los criterios de coordinación, concurrencia y subsidiariedad, y de conformidad con lo establecido en las normas orgánicas de planeación.

4. ACUERDO DE GESTIÓN

Para el desarrollo de los objetivos y alcanzar la visión definida en el presente PATR, existirán los siguientes compromisos:

4.1. COMPROMISOS DEL GOBIERNO NACIONAL-AGENCIA DE RENOVACIÓN DEL TERRITORIO

a. Propiciar la articulación de las entidades públicas del nivel nacional con las entidades públicas territoriales y las autoridades tradicionales de los territorios de los pueblos, comunidades y grupos étnicos, para la gestión e implementación de este PATR.

b. Gestionar la inclusión del presente PATR, en el Plan Nacional de Desarrollo.

c. Establecer y coordinar la ejecución de los modelos de gestión, gerencia y seguimiento para la implementación del presente PATR, que permitan articular la planeación, priorización y concurrencia de las intervenciones e inversiones de los tres niveles de gobierno y otros actores, para el logro de los objetivos, acciones e iniciativas viabilizadas y priorizadas.



d. Coordinar el proceso de actualización participativa del presente PATR cada cinco (5) años, tal como lo establece el artículo 4 del Decreto 893 de 2017, y teniendo en cuenta los lineamientos que se fijan para tal fin.

4.2. COMPROMISOS DE LAS AUTORIDADES MUNICIPALES Y DEPARTAMENTAL(ES) DE LA SUBREGIÓN ALTO PATÍA Y NORTE DEL CAUCA

a. Articular los programas y proyectos incluidos en sus planes de desarrollo, con las acciones e iniciativas que sean viabilizadas y priorizadas del presente PATR.

b. Llevar a cabo, según corresponda, tanto las acciones individuales como las de coordinación interinstitucional en sus territorios, para que se adopten las medidas de política, normativas y demás acciones pertinentes para el desarrollo del presente PATR.

c. Participar en los espacios que se fijan para la implementación del presente PATR.

d. Adelantar las gestiones institucionales necesarias para contribuir a la estructuración, gestión y financiación de las iniciativas incluidas en el presente PATR, las cuales serán viabilizadas técnicamente y priorizadas por los sectores y entidades competentes.

e. Las autoridades de los Pueblos Étnicos se comprometen a fortalecer sus capacidades institucionales en el marco de su Derecho Propio para contribuir con la adecuada y pertinente implementación de las iniciativas que les correspondan y afecten.

4.3. COMPROMISOS COMUNES

a. Garantizar que la visión, el diagnóstico y las iniciativas definidas, sean el resultado de un ejercicio de concertación y priorización entre los actores que participaron en la construcción de este PATR.

b. Propender para que los sectores y entidades competentes, revisen, viabilicen técnicamente y prioricen las iniciativas del PATR en el marco de la política pública, la normatividad vigente y las características del territorio.

c. Propiciar que el seguimiento de la ejecución de este PATR se dé teniendo en cuenta los mecanismos que fije la norma y aquellos que se creen en el marco del proceso del PDET.

d. Promover y divulgar el presente PATR a través de los medios que se dispongan.

e. Gestionar recursos del sector privado, de organizaciones multilaterales y de cooperación internacional para la financiación de los proyectos viabilizados y priorizados técnicamente.

f. Propiciar las medidas que permitan la rendición de cuentas del PATR respetando la diversidad étnica, de género y cultural.

5. DURACIÓN

El presente PATR tendrá una duración de diez (10) años, contados a partir de la fecha de suscripción del mismo, y podrá ser actualizado de manera participativa cada cinco (5) años, tal como lo establece el artículo 4 del Decreto Ley 893 de 2017.

6. PARTICIPACIÓN

Para constancia, se firma en la ciudad de **POPAYÁN**, el día **2018-12-11**.



Nombre: Juan Carlos Zambrano Arciniegas
Cargo: Director (e) Agencia de Renovación del Territorio

Por el Departamento de CAUCA

Nombre: Oscar Rodrigo Campo Hurtado
Cargo: Gobernador

Por el Departamento de NARIÑO

Nombre: Mario Alejandro Viteri
Cargo: Asesor del Despacho

Por el Departamento de VALLE
DEL CAUCA

Nombre: Omar Andres Tirado
Cargo: Asesor Secretaría de Paz



Por el Municipio de Argelia

Nombre: Diego Aguilar Marín
Cargo: Alcalde

Por el Municipio de Balboa

Ronald David Herrera

Nombre: Nelson Enrique Pareja López
Cargo: Alcalde

Por el Municipio de Buenos Aires

Nombre: Urdely Caraball Carbonero
Cargo: Alcalde

Por el Municipio de Cajibío

Nombre: Luis Helmer Vivas Manzano
Cargo: Alcalde



Por el Municipio de Cal dono

Nombre: Paulo Andrés Piso Lozada
Cargo: Alcalde

Por el Municipio de Caloto

Nombre: María Lilitana Ararat Mejía
Cargo: Alcalde

Por el Municipio de Corinto

Nombre: Edwar Fernando Garcia Sanchez
Cargo: Alcalde

Por el Municipio de Cumbitara

Nombre: Silvio Sigifredo Rosero Romo
Cargo: Alcalde



Por el Municipio de El Rosario



Nombre: Erwin Yonsi Montoya Córdoba
Cargo: Alcalde

Por el Municipio de El Tambo




Nombre: Celio Urresty Mesa
Cargo: Alcalde

Por el Municipio de Florida



Nombre: Diego Felipe Bustamante
Cargo: Alcalde

Por el Municipio de Jambaló



Nombre: Flor Ilva Trochez Ramos
Cargo: Alcalde




Por el Municipio de Leiva



Nombre: Jorge Armando Daza Muñoz
Cargo: Alcalde

Por el Municipio de Los Andes
Sotomayor




Nombre: Jimmy Fernando Ramos Jurado
Cargo: Alcalde

Por el Municipio de Mercaderes



Nombre: Aicy Muñoz Perdomo
Cargo: Alcalde

Por el Municipio de Miranda



Nombre: José Leonardo Valencia Narváez
Cargo: Alcalde



Por el Municipio de Morales



Nombre: Silvio Villegas Sandoval
Cargo: Alcalde

Por el Municipio de Patía




Nombre: Francisco Tulio Arias Gómez
Cargo: Alcalde

Por el Municipio de Piendamó



Nombre: Victor Isaac Valencia Sandoval
Cargo: Alcalde

Por el Municipio de Policarpa



Nombre: Claudia Inés Cabrera Tarazona
Cargo: Alcalde



Por el Municipio de Pradera

Nombre: Henry Devia Prado
Cargo: Alcalde

Por el Municipio de Santander de
Quilichao

Nombre: Álvaro Hernando Mendoza Bermúdez
Cargo: Alcalde

Por el Municipio de Suarez

Nombre: Hernando Ramirez
Cargo: Alcalde

Por el Municipio de Toribio

Nombre: Alcibiades Escué Musicué
Cargo: Alcalde



Por la Agencia de Renovación del Territorio

Nombre: Alexander Eduardo Huila Ramirez
Cargo: Coordinador Regional Alto Patía y Norte del Cauca

Nombre: Esneyder Gómez Salamanca
Cargo: Gerente PDET Alto Patía y Norte del Cauca

Nombre: María Eugenia Pinto Borrego
Cargo: Directora de Intervención del Territorio

Nombre: María del Pilar Barbosa
Cargo: Subdirectora de Participación y Planeación



Manuela Urrego

Nombre: Manuela Urrego Rodriguez

Cargo: Subdirectora de Coordinación y Fortalecimiento Institucional