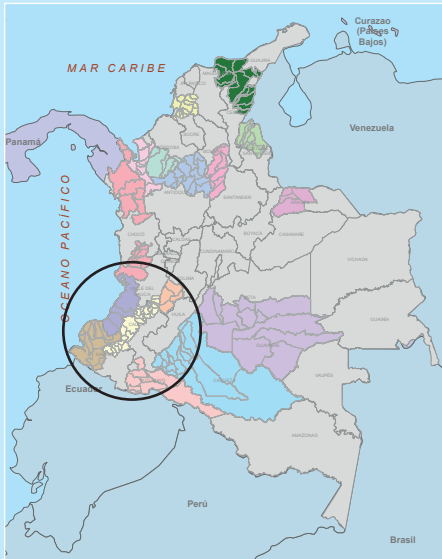


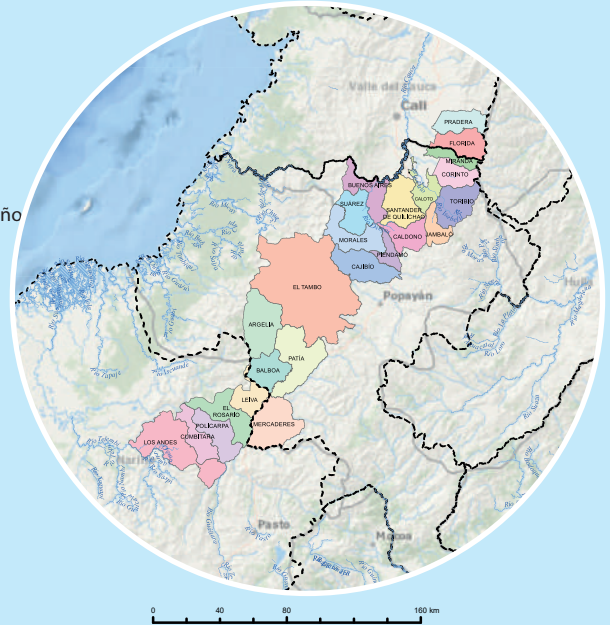
Plan Maestro de Estructuración - PME

Subregiones PDET en Colombia



- Alto Patía-Norte del Cauca
- Arauca
- Bajo Cauca y Nordeste Antioqueño
- Catatumbo
- Chocó
- Cuenca del Caguán y Piedemonte Caqueteño
- Macarena Guaviare
- Montes de María
- Pacífico Medio
- Pacífico y Frontera Nariñense
- Putumayo
- Sierra Nevada- Perijá- Zona Bananera
- Sur de Bolívar
- Sur de Córdoba
- Sur del Tolima
- Urabá Antioqueño

SUBREGIÓN PDET ALTO PATÍA NORTE DEL CAUCA



Departamentos	3
Municipios	24
Población	788.395
Población urbana	50,1 %
Población rural	68,6 %



Cadenas productivas (Total)	28
Cadenas agrícolas	19
Cadenas pecuarias	5
Cadenas no agro	3
Cadenas ambientales /forestales	1

153 TALLERES MUNICIPALES REALIZADOS

Total Participantes	1.053
% Participantes mujeres	30,0 %
% Participantes hombres	70,0 %

28 MESAS SECTORIALES

Total Participantes	298
% Participantes mujeres	36,9 %
% Participantes hombres	63,1 %

2 TALLERES CON ENFOQUE DE GÉNERO

81 PARTICIPANTES	
% Participantes mujeres	84,0 %
% Participantes hombres	16,0 %



290 ORGANIZACIONES MAPEADAS

Total productores asociados	21.401
% de asociados hombres	56,3%
% de asociados mujeres	43,7 %

VALORACIÓN DE CADENAS "Metodología para valoración y análisis de cadenas para la reactivación económica"

METAREC

CADENA PRODUCTIVA	CADENA	VALOR
Café	70	
		62.660 productores

CADENA PRODUCTIVA	CADENA	VALOR
Ganadería	64	
		20.959 productores

CADENA PRODUCTIVA	CADENA	VALOR
Cacao	61	
		2.845 productores

CADENA PRODUCTIVA	CADENA	VALOR
lima ácida tahití	54	
		2.792 productores

Principales actividades productivas para la reactivación económica

CAFÉ		GANADERÍA		CACAO		LIMA ÁCIDA TAHITÍ	
Productores	62.660	Productores	20.959	Productores	2.845	Productores	2.792
Áreas sembradas (Ha)	63.651	Inventario ganadero	168.515	Áreas sembradas (Ha)	2.370	Áreas sembradas (Ha)	2.811
Rendimiento promedio (ton/ha)	1,74	Áreas en pasturas (Ha)	245.152	Rendimiento promedio (ton/ha)	0,4	Rendimiento promedio (ton/ha)	8
Unidades postcosecha prediales	57.829	Plantas de beneficio animal	6	Unidades postcosecha prediales	1.652	Unidades postcosecha prediales	290
Centros de acopio	38	Centros de acopio de leche cruda	15	Centros de acopio	12	Centros de acopio	7
Plantas de transformación	45	Plantas de transformación	15	Plantas de transformación	6	Plantas de transformación	1

4* Perfiles Estructurados

20.572 Productores vinculados

112 Estrategias formuladas

410 Actividades propuestas





*Proyectos perfilados para las cadenas de aguacate, cacao, café y piscicultura

Principales actividades productivas para la reactivación económica de la subregión Alto Patía Norte del Cauca

Peso porcentual por componente	15%	20%	20%	25%	20%	100%
COMPONENTE	ENTORNO	PRODUCCIÓN PRIMARIA	BENEFICIO/ POSTCOSECHA	TRANSFORMACIÓN	COMERCIALIZACIÓN	CALIFICACIÓN GENERAL
CADENA						
Café	78	65	59	68	80	70
Ganadería	69	52	68	70	60	64
Cacao	75	48	51	73	60	61
Yuca	64	46	37	88	54	59
Caña panelera	67	48	37	78	61	59
Piscicultura	61	46	68	57	59	58
Mora	64	39	51	70	58	57
Flores	63	55	75	37	55	56
Lim a ácida tahití	68	44	43	53	64	54
Fique	61	42	51	53	48	51

Los valores presentados se miden en una escala de 0 a 100 puntos, en el sentido de un semáforo, permitiendo identificar los componentes con menores o mayores puntajes en una escala de: alto (mayor a 80), medio (entre 50 y 80) y bajo (menor a 50 puntos).

Proyecciones de las principales actividades para la reactivación económica

Línea productiva	Actividad	Metas 2020-2022	Metas 2023-2025	Metas 2026-2030	Total meta
 Café	Infraestructura de acopio a construir	14	16	8	38
	Nuevas áreas	5.118	5.118	6.044	16.279
	Renovación / Rehabilitación	15.343	17.564	24.320	57.227
	Infraestructura de beneficio predial	7.509	6.276	8.678	22.463
 Ganadería	Infraestructura de acopio y red de frío (leche) / Veredal y municipal	10	23	4	37
	Infraestructura de transformación asociativa	7	8	5	20
	Reconversión - Establecimiento sistemas agro silvopastoriles	5.212	2.515	3.191	10.918
 Cacao	Infraestructura de acopio a construir	4	13	2	19
	Nuevas áreas	583	838	888	2.309
	Renovación / Rehabilitación	631	527	554	1.712
	Infraestructura de beneficio predial	671	826	884	2.381
 Yuca	Infraestructura de transformación a construir	-	-	1	1
	Estrategias de comercialización	2	-	-	2
	Puntos de venta	1	-	-	1



Se presenta una **pérdida** de área con las condiciones agroclimáticamente optimas para el desarrollo de las actividades de: cacao (12%), yuca (2%), ganadería (1%)

Escenarios de cambio climático

Del estudio de cambio climático desarrollado para la subregión en el marco del PME, en el cual se evaluaron las implicaciones que el cambio climático puede tener sobre las cadenas productivas en la subregión PDET, en términos de amenaza, sensibilidad y capacidad adaptativa se encontró que:



Se presenta una **ganancia** de áreas con las condiciones agroclimáticamente optimas para el desarrollo de las actividades de: ganadería (142%), cacao (64%), caña panelera (4%), yuca (1%)



Se **conservaran** áreas con las condiciones agroclimáticamente optimas para el desarrollo de las actividades de: café (100%), caña panelera (100%), ganadería (99%), yuca (98%), cacao (88%)



Cuatro mejoras para asegurar que nadie se quede atrás



Organización de las Naciones Unidas para la Alimentación y la Agricultura FAO

•www.youtube.com/user/FAOVideo
•@FAO_Colombia
•www.facebook.com/UNFAO
•FAO Colombia
www.fao.org/colombia

Agencia de Renovación del Territorio

•Twitter: @RenovacionCo
•Instagram: @renovacion.territorio
•Facebook: <https://www.facebook.com/renovacionterritoriocol>
www.renovacionterritorio.gov.co