



Agencia de Renovación del Territorio



Al contestar por favor cite estos datos:
Radicado: 20261300085781
Fecha: 2026-05-29 14:57

Bogotá. D.C.

Señor.
CIUDADANOS.
PARTICIPANTES DE LA AUDIENCIA PUBLICA DE RENDICIÓN DE CUENTAS.
E.S.D.

Asunto: Respuesta Radicado 20262400073332; Respuestas a Preguntas realizadas por ciudadanos, En el marco de la rendición de cuentas de realizada el día 09 de mayo en Sincelejo, Sucre.

Cordial Saludo.

La agencia de renovación del territorio se permite dar respuesta a las preguntas realizadas por los ciudadanos en el marco de la audiencia pública de rendición de cuentas de la Agencia de Renovación del Territorio, realizada el día 09 de mayo de 2026 en el municipio de Sincelejo departamento de Sucre; con el fin de facilitar la comprensión de la presente respuesta nos permitimos presentar el siguiente contexto:

Acorde con lo dispuesto por el artículo 3° del Decreto Ley 2366 de 2015, la ART tiene por objeto coordinar la intervención de las entidades nacionales y territoriales en las zonas rurales afectadas por el conflicto y priorizadas por el Gobierno nacional, a través de la ejecución de planes y proyectos para la renovación territorial de dichas zonas que permita su reactivación económica, social, y su fortalecimiento institucional, para que se integren de manera sostenible al desarrollo del país.

En cumplimiento de su objeto misional, y conforme con lo dispuesto por el Decreto Ley 893 de 2017, la ART coordina la implementación de los Programas de Desarrollo con Enfoque Territorial – PDET – en 16 subregiones que agrupan 170 municipios priorizados.

Los PDET tienen por finalidad la transformación estructural del campo y el ámbito rural, y un relacionamiento equitativo entre el campo y la ciudad. Fueron formulados por una sola vez, tienen una vigencia hasta el 28 de mayo de 2037 y se instrumentalizan a través de los Planes de Acción para la Transformación Regional – PATR –.

1



Agencia de Renovación del Territorio
Carrera 7 No. 32 - 24, Centro empresarial San Martín (Pisos del 36 al 40)
Commutador: (+57) 601 4 22 10 80



PP-ART-07.V9
Publicado: 27-11-2024



Agencia de Renovación del Territorio

Los PATR fueron construidos de manera participativa, amplia y pluralista en las zonas priorizadas, para ser implementados por diferentes actores y responsables de todos los niveles de gobierno y naturaleza jurídica, en un lapso previsto en el ordenamiento jurídico. Actualmente, los PATR de las 16 subregiones están conformados por 33.007 iniciativas, donde tuvieron en su estructuración participación todos los actores del territorio incluyendo las comunidades y grupos étnicos presentes en el mismo.

Para el efecto, de conformidad con el artículo 9° del Decreto Ley 893 de 2017, para la financiación de los PDET y los PATR, el Gobierno nacional y las entidades territoriales cuentan con recursos del (i) Presupuesto General de la Nación –PGN–, (ii) el Sistema General de Participaciones –SGP–, (iii) el Sistema General de Regalías –SGR– y (iv) de diferentes fuentes de financiación públicas o privadas, v) así como recursos de la cooperación internacional. Esa financiación se programa en el marco de la sostenibilidad fiscal, de acuerdo con el marco de gasto de mediano plazo y en estricto cumplimiento de la regla fiscal.

En esas fuentes confluyen diferentes instancias responsables, tales como, entidades públicas nacionales y territoriales, el sector privado y la cooperación internacional que, de manera articulada, focalizan esfuerzos y recursos orientados a los municipios PDET.

Es fundamental aclarar que la función misional de esta Agencia es la de coordinar y articular la implementación de esos planes, su enfoque de implementación es Territorial y No poblacional, por lo que los proyectos a desarrollar benefician a la comunidad en general que se establece en el territorio de acción del proyecto y no se limita a una población específica; acorde con lo anterior nos permitimos dar respuesta a los interrogantes planteados en los siguientes términos.

“1. Que la mesa comunitaria tenga más incidencia en la participación de los proyectos que llegan al municipio. Control social a los proyectos que llegan al municipio”

Respuesta: De conformidad con el artículo 361 de la Constitución Política, modificado por el Acto Legislativo 04 de 2017, los recursos del Sistema General de Regalías (SGR), dentro de los cuales se encuentra la Asignación para la Paz que financia el OCAD Paz, deben ser administrados bajo criterios de legalidad, eficiencia y control institucional, siendo su destinación, viabilización y aprobación competencia de instancias y actores definidos por la ley. En desarrollo de este mandato superior, la Ley 2056 de 2020 establece que la formulación, presentación y registro de proyectos de inversión corresponde a entidades públicas habilitadas, tales como entidades territoriales o entidades ejecutoras, lo cual excluye a las mesas PDET, dado que estas no ostentan personería jurídica pública ni competencia funcional dentro del SGR.



Agencia de Renovación del Territorio

En concordancia con lo anterior, la Resolución 141 de 2024 y el Decreto Ley 893 de 2017 reconocen la participación comunitaria como eje estructural de los PDET, pero circunscrita a escenarios de construcción participativa, priorización, socialización y seguimiento de iniciativas, sin extender dicha participación a la facultad de presentación formal de proyectos ante el OCAD Paz. En consecuencia, si bien las mesas PDET pueden incidir en la estructuración territorial de las iniciativas y acompañar su desarrollo, la presentación oficial de proyectos debe realizarse a través de alcaldías, gobernaciones u otras entidades habilitadas, quienes cumplen los requisitos técnicos, jurídicos y procedimentales exigidos por el Sistema General de Regalías.

2 Cuánta plata se ha invertido en Coloso PDET?

RESPUESTA: Acorde con los proyectos desarrollados en el municipio de COLOSO, departamento de Sucre en el periodo comprendido entre el apo 2017 y el 2026, la entidad ha aprobado financiación por valor de \$132.722.000.000, correspondientes a 104 proyectos los cuales se encuentran financiados, en ejecución o ya fueron terminados con el fin de desarrollar al información solicitada se adjunta a esta respuesta ficha del municipio Coloso en la cual se encuentra disgregada la información.

3. ¿y ninguno de los municipios PDET Montes de María en Bolívar como El Carmen de Bolívar?
Inversión
4. ¿no hubo proyectos realizados para San Jacinto, El Carmen de Bolívar, Zambrano, San Juan Nepomuceno, El Guamo, Marialabaja, Córdoba en Bolívar que hace parte de la subregión, ¿pues nada?

RESPUESTA preguntas 3 y 4: La Agencia de Renovación del Territorio ha mantenido garantizado la inversión en la subregión de manera eficiente, en la totalidad de los municipios de la subregión montes de maría como se puede evidenciar en la plataforma que la ART pone a disposición de la ciudadanía y donde podrá adelantar seguimiento a las iniciativas y proyectos desarrollados.

Para la subregión Montes de María, en el periodo comprendido entre 2017 y 2026 se han financiado, 531 proyectos de los cuales 422 se han terminado con una inversión de \$1.580.909.000.000; con el fin de ampliar la información se adjunta a la presente respuesta ficha de la Subregión Montes de María donde se podrá dar cuenta de las inversiones realizadas en el territorio con mayor nivel de detalle.

Adicionalmente se invita a la comunidad a realizar seguimiento del proceso de implementación de los PATR en las diferentes subregiones y municipios a través de la plataforma: <https://centralpdet.renovacionterritorio.gov.co/>

5. ¿Desde los PDET cómo apoya en la protección ambiental?



Agencia de Renovación del Territorio

RESPUESTA: La Agencia de Renovación del Territorio (ART) se permite informar que la protección ambiental constituye un elemento transversal en la implementación de los Programas de Desarrollo con Enfoque Territorial (PDET), los cuales fueron concebidos como instrumentos de transformación territorial sostenible en el marco del Decreto Ley 893 de 2017. En desarrollo de este mandato, las iniciativas formuladas por las comunidades durante la construcción participativa de los Planes de Acción para la Transformación Regional (PATR) incorporaron acciones orientadas a la conservación de los recursos naturales, la protección de ecosistemas estratégicos, el fortalecimiento de sistemas productivos sostenibles, la gestión ambiental del territorio y la adaptación al cambio climático.

En este sentido, la ART ha venido promoviendo la implementación de iniciativas y proyectos que responden directamente a las necesidades identificadas por las comunidades en materia ambiental. Cabe recordar que los PDET consolidaron más de 33.007 iniciativas comunitarias concertadas, dentro de las cuales se incluyen propuestas relacionadas con restauración ambiental, protección de fuentes hídricas, fortalecimiento de prácticas agroecológicas, recuperación de áreas degradadas, manejo sostenible de recursos naturales, educación ambiental y fortalecimiento de capacidades comunitarias para la gestión del territorio. Estas iniciativas son posteriormente articuladas mediante la Ruta de Implementación Activa (RIA) y gestionadas con entidades competentes del orden nacional, territorial y ambiental.

Adicionalmente, es importante precisar que todos los proyectos promovidos, estructurados o acompañados por la ART se desarrollan con observancia de la normatividad ambiental vigente y de los requisitos técnicos exigidos por las autoridades competentes. La ART no sustituye las competencias de las autoridades ambientales, pero garantiza que los proyectos que acompaña incorporen las consideraciones ambientales aplicables y, cuando corresponda, adelanten los trámites, permisos, autorizaciones o conceptos requeridos por el ordenamiento jurídico. En consecuencia, la implementación de los PDET no solo contribuye al cierre de brechas sociales y económicas, sino que también promueve modelos de desarrollo territorial compatibles con la protección ambiental, la sostenibilidad de los recursos naturales y la preservación de los territorios para las generaciones futuras.

La Agencia de Renovación del Territorio (ART), en articulación con el Ministerio de las Culturas, las Artes y los Saberes, desarrolla la estrategia "Ríos de Vida", una iniciativa orientada a fortalecer la construcción de paz, la memoria territorial y la protección de los entornos bioculturales en territorios PDET. De acuerdo con la información institucional divulgada por la ART, este proyecto se ha implementado en comunidades ubicadas en




Agencia de Renovación del Territorio

las cuencas de los ríos Magdalena, Cauca, Sinú, Ranchería y San Juan, promoviendo procesos de creación colectiva, reconocimiento de saberes ancestrales y construcción de narrativas comunitarias alrededor del agua como elemento vital para la vida, la identidad cultural y la sostenibilidad de los territorios. A través de laboratorios artísticos, actividades culturales y ejercicios participativos, "Ríos de Vida" contribuye al fortalecimiento del tejido social y a la apropiación comunitaria de la protección ambiental, integrando los objetivos de transformación territorial y construcción de paz impulsados por los Programas de Desarrollo con Enfoque Territorial (PDET).

Como se evidencia la ART en el desarrollo de su deber misional garantiza y promueve el desarrollo sostenible y el cuidado del medio ambiente.

Acorde a lo anterior, damos respuesta integral al requerimiento realizado, y quedamos atentos a resolver cualquier inquietud adicional

Cordialmente.


DIANA CAROLINA BARBOSA PARDO
Jefe Oficina de Planeación
Agencia de Renovación del Territorio

Elaboró: Alvaro Pérez Garcés.
Aprobó: Diana Carolina Barbosa Pardo



CONSIDERACIONES GENERALES



Los Programas de Desarrollo con Enfoque Territorial (PDET) establecidos en el punto 1.2 del Acuerdo de Paz suscrito entre el Gobierno Nacional y las FARC-EP, son un instrumento de planificación y gestión, que tiene como objetivo lograr la transformación estructural del campo y el ámbito rural, y un relacionamiento equitativo entre el campo y la ciudad. Los 170 municipios se agrupan en 16 subregiones y tienen una vigencia de 10 años.

Para la implementación de los PDET y los PATR,

confluyen diferentes instancias responsables, tales como entidades públicas nacionales y territoriales, el sector privado y la cooperación internacional.

Por tal motivo, la información que se presenta en esta ficha corresponde a la que se genera internamente desde la entidad y a información que se captura de fuentes externas que son indispensables para los procesos de seguimiento estratégico y operativo.

En esta ficha se presenta la información del avance de los 4 criterios de focalización: i) pobreza multidimensional, ii) capacidad institucional, iii) incidencia del conflicto y iv) presencia de cultivos de uso ilícito. Adicionalmente, en la página de central PDET se puede consultar una batería de indicadores esenciales para realizar el seguimiento estratégico a la implementación de los PDET:

<https://centralpdet.renovacionterritorio.gov.co/avance-patr/>

Hoja de Ruta - HdR

Es una herramienta construida por las comunidades en las subregiones que permite guiar la implementación de los Programas de Desarrollo con Enfoque Territorial (PDET), en un horizonte de 15 años, también permite la articulación de los planes nacionales y territoriales que tienen incidencia en los 170 municipios que conforman las 16 subregiones PDET y permite identificar los actores responsables, las fuentes de financiación y los avances en el cumplimiento de las iniciativas.

Seguimiento estratégico

Es el proceso continuo y sistemático de análisis de información que permite identificar avances en el cierre de brechas de las subregiones PDET, en las condiciones socioeconómicas de estos territorios, y en los resultados de la implementación de las iniciativas PDET.

Seguimiento operativo

Es el proceso periódico y sistemático de consolidación y análisis de la información relacionada con las gestiones, los recursos y proyectos financiados por medio de las fuentes de financiación establecidas en el Decreto Ley 893 de 2017, con el fin de conocer su aporte al avance en la implementación de las iniciativas PDET. En este sentido, los principales objetos de seguimiento que harán parte de este componente serán los recursos de inversión, los proyectos y las gestiones.

Iniciativas PDET

Son propuestas formuladas por las comunidades que participaron activamente durante las fases de diseño y formulación de los Planes de Acción para la Transformación Regional (PATR) y PDET, que reflejan las necesidades del territorio y están organizadas en 8 pilares temáticos.

Iniciativas detonantes y dinamizadoras (D&D)

Son aquellas identificadas por las comunidades mediante el proceso participativo de la construcción de las Hojas de Ruta PDET y que tienen un carácter estratégico para la transformación e impulso territorial y propician la conexión entre actores y territorios.

Mecanismo Especial de Consulta - MEC

Es un espacio que garantiza la participación efectiva de los pueblos y comunidades étnicas en el diseño, la formulación, la ejecución y el seguimiento de los PDET y los Planes de Acción para la Transformación Regional. Incorpora la perspectiva étnica y cultural en el enfoque territorial acorde a los planes de vida, etnodesarrollo, planes de manejo ambiental y ordenamiento territorial de los pueblos étnicos.

Tiene RIA

Señala si la iniciativa tiene o no Ruta de Implementación Activa (RIA), esto es, si cuenta con proyectos o gestiones asociados en diferentes niveles de desarrollo.

Clasificación étnica

Expresa si la iniciativa ha sido clasificada como étnica por parte de las comunidades. En esta ficha se muestran:

Propia étnica

Se trata de una iniciativa que beneficia específicamente a los pueblos étnicos y/o se desarrolla específicamente en territorios donde estos pueblos habitan.

Común étnica

Se trata de una iniciativa que beneficia específicamente a los pueblos étnicos y/o se desarrolla específicamente en territorios donde estos pueblos habitan y, al mismo tiempo, beneficia a las comunidades campesinas.

Proyectos de inversión

Conjunto de actividades que se desarrollan en un período determinado, en el cual se involucran recursos (financieros, físicos, humanos, ambientales, etc.) con el propósito de transformar una situación problemática de una población específica.

Es el proceso continuo y sistemático de análisis de información que permite identificar avances en el cierre de brechas de las subregiones PDET, en las condiciones socioeconómicas de estos territorios, y en los resultados de la implementación de las iniciativas PDET.

Fuente de información: i) fuente aprobadas en el OCAD Paz y otras fuentes del SGR: DNP SUIFP SGR y GESPROY ii) Obras por impuestos, ART PGN y otras fuentes, Cooperación Internacional y privados: Sistema Gestión de Oferta ART iii) Trazador Paz PDET: DNP PIIP (antes SPI).

Los recursos del Trazador Paz PDET PGN corresponden a los compromisos presupuestales registrados desde la vigencia 2019, periodo a partir del cual entra en vigor dicho trazador creado mediante la Ley 1955 del 2019 PND 2018-2022.

Los datos registrados y compartidos por la Agencia sobre proyectos y gestiones asociados a las inversiones en los municipios PDET, diferentes a los que están a cargo de esta Entidad, constituyen información de caracterización general de los proyectos que sirve de referencia y de alcance indicativo para el análisis de la Agencia; en consecuencia, la misma puede presentar modificaciones dependiendo de los procesos de actualización, validación y ajustes realizados por las entidades a cargo de su implementación, así como por las fechas de corte de los reportes.



MONTES DE ...

SUBREGIÓN MONTES DE MARÍA

MAPA SUBREGIÓN MONTES DE MARÍA



De conformidad con lo dispuesto en el parágrafo primero del artículo 3 del Decreto 893 de 2017, relativo a la cobertura geográfica de los Programas de Desarrollo con Enfoque Territorial –PDET, serán atendidos únicamente en su zona rural, los siguientes municipios: Apartadó, Santa Marta, Valledupar, Mocoa, San Andrés de Tumaco, Buenaventura, San José del Guaviare y Florencia.

Para el efecto, se prevé que el nivel de ruralidad se determinará atendiendo la normatividad e instrumentos legales vigentes como los Planes de Ordenamiento Territorial (POT), Planes Básicos de Ordenamiento Territorial (PBOT), Esquemas Básicos de Ordenamiento Territorial (EOT).

Población
417.383


Personas

55,84% Es población urbana

44,16% Es población rural

Fuente: Proyecciones DANE 2025

Departamentos: **2**



Municipios PDET: **15**

Parques nacionales
0

No cuenta con Parques Nacionales

Resguardos indígenas
1

Resguardo Indígena Zenú de San Andres De Sotavento.

Consejos comunitarios
1

Makankamana

Zonas de reserva campesina
1

Montes de María

Espacio territorial de incorporación
0

No cuenta con ETCR

Fuente: SINAP - RUNAP Ministerio de Ambiente Dic23

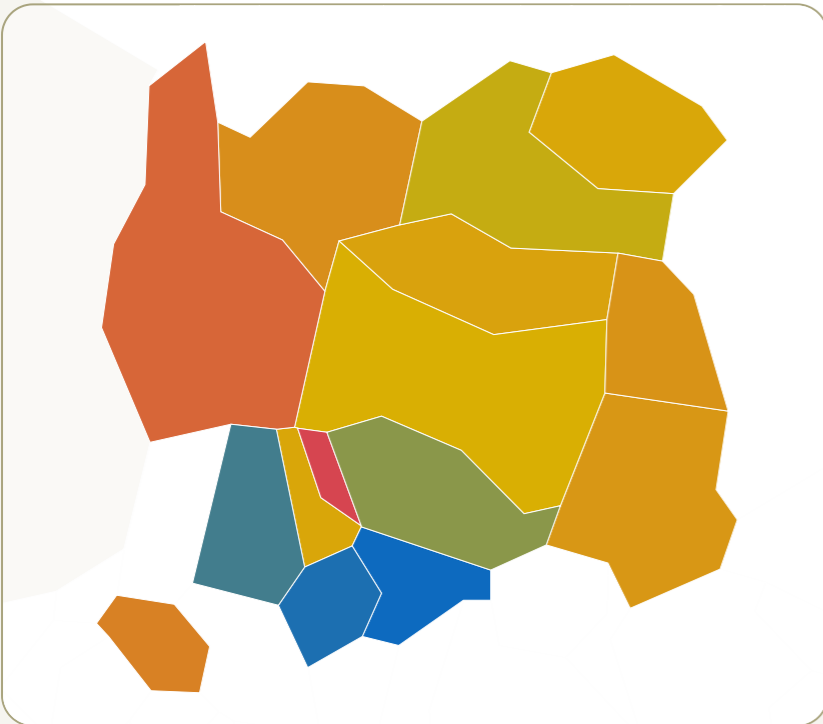
Fuente: Agencia nacional de Tierras Dic23

Fuente: Agencia nacional de Tierras Dic23

Fuente: Agencia nacional de Tierras Dic23

Fuente: Agencia de Reincorporación Dic23

Incidencia de la Pobreza Multidimensional Municipios PDET



Fuente: Censo Nacional DANE 2018

Municipio	IPM 2018
CHALÁN	73,90
SAN ONOFRE	69,00
SAN ANTONIO DE PALM...	65,10
MARÍA LA BAJA	63,20
ZAMBRANO	62,40
CÓRDOBA	61,90
SAN JACINTO	60,30
COLOSO	59,60
EL GUAMO	59,50
EL CARMEN DE BOLÍVAR	58,40
SAN JUAN NEPOMUCE...	56,20
OVEJAS	51,50
TOLÚ VIEJO	45,80
MORROA	42,80
LOS PALMITOS	41,60

La pobreza multidimensional refleja las múltiples carencias (dimensiones) que enfrentan las personas pobres al mismo tiempo en áreas como la salud, la educación, entre otras. Esta medida refleja tanto la incidencia (proporción de personas pobres), como su intensidad (número promedio de carencias que cada persona pobre experimenta al mismo tiempo).

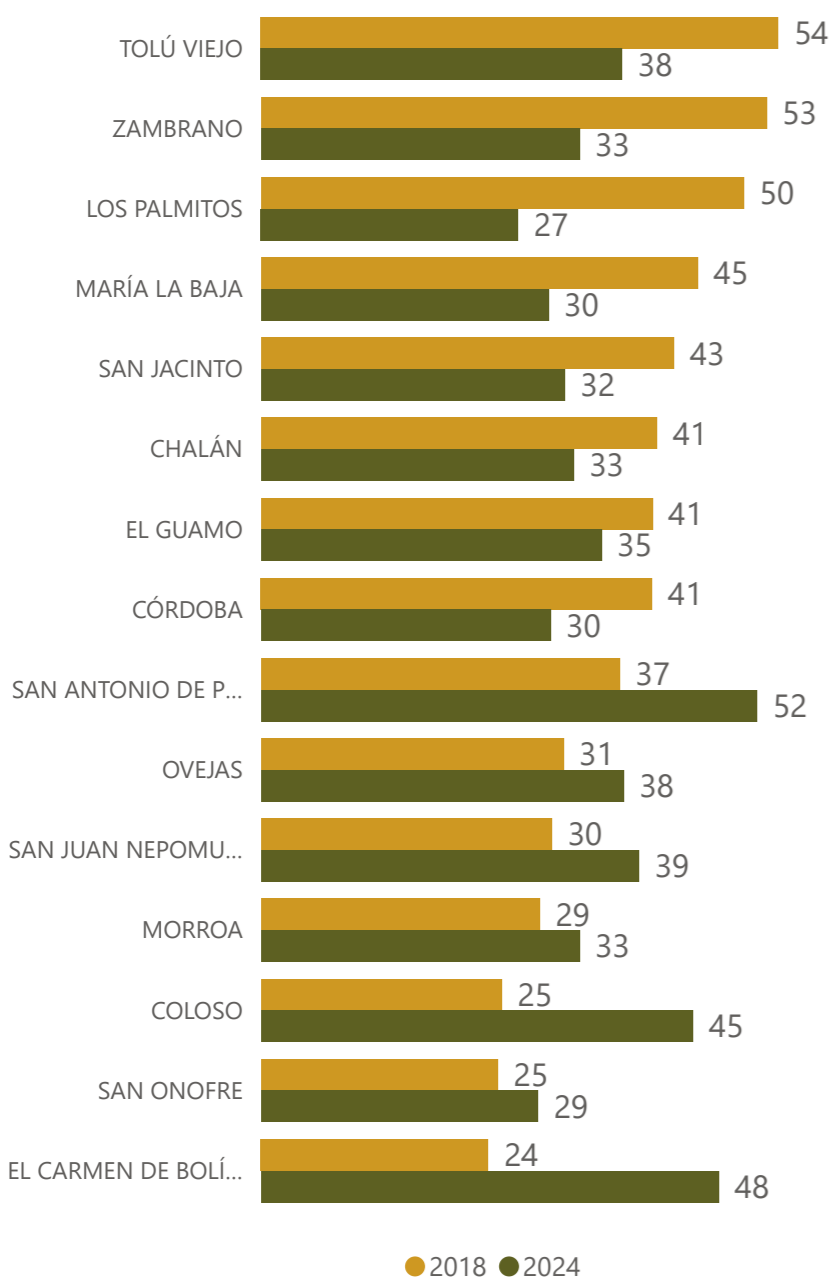
Los PDET son fundamentales para crear condiciones de bienestar para la población rural, proteger la riqueza pluriétnica y multicultural, promover la economía campesina, integrar a las regiones afectadas por la violencia, **reconocer y promover las organizaciones comunitarias** y convertir el campo en un escenario de reconciliación.

Tablero Pobreza:



Resultados criterios de focalización para municipios PDET (Acuerdo de Paz)

Medida de Desempeño Municipal



Fuente: DNP



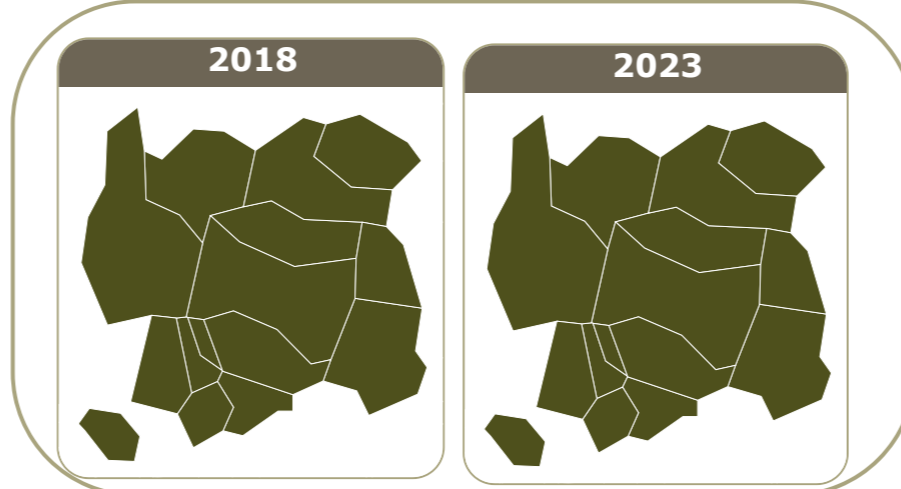
De acuerdo con el Censo Nacional DANE 2018 la incidencia de la Pobreza Multidimensional en la subregión de **MONTES DE MARÍA** es de **33,91** obteniendo el lugar **1** entre las 16 subregiones.

Las privaciones más altas en la subregión son:

Trabajo informal	93,68
Bajo logro educativo	69,29
Inadecuada eliminación de excretas	58,17
Dependencia económica	46,64
Sin acceso a fuente de agua mejorada	35,91



Hectáreas (Ha) de cultivo coca

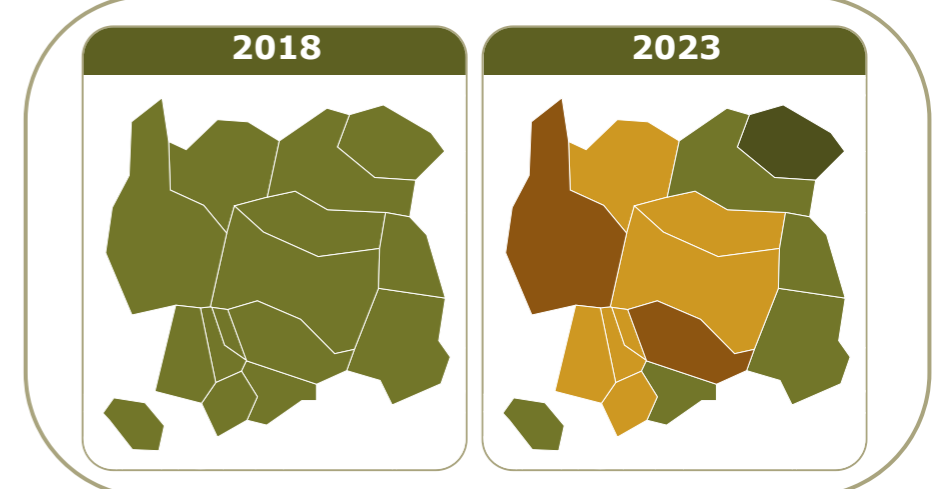


(-) 1 - 150 151 - 300 301 - 1.200 1.201 - 2.400 2.401 - 3.600 3.601 - 6.400 6.401 - 11.500 11.501 - Máx (+)

En la subregión de **MONTES DE MARÍA** para el año **2023** se registraron **0,00** Has de cultivos de coca, representando valores estables de hectáreas cultivadas respecto al año **2018** que presentaba **0,00** Has.

Fuente: SIMCI - Ministerio de justicia

Incidencia conflicto armado



Bajo Medio Bajo Medio Alto Muy Alto

Índice de Incidencia del Conflicto Armado IICA: Con este valor se mide la intensidad y afectación del conflicto armado en los territorios. De los **170** municipios PDET, para el año **2018**, **0** municipios de la subregión tenían una incidencia del conflicto armado **"Muy Alta"**, para **2023** el número de municipios **se mantuvo en** **0**.

Fuente: DNP



MONTES DE ...

SUBREGIÓN MONTES DE MARÍA

Brechas

Corresponde a las brechas identificadas en la aplicación de la metodología de cierre de brechas del DNP para la Asignación de la Inversión Local de los **recursos del Sistema General de Regalías** que corresponden a aquellas establecidas conforme al parágrafo del artículo 36 de la Ley 2056 de 2020. Esta metodología, adoptada mediante la resolución No. 2993 de 2021, fue desarrollada con el propósito de priorizar la inversión de los recursos asignados en sectores que promuevan y generen los mayores cambios positivos para cerrar las brechas territoriales en el desarrollo económico, social, ambiental, agropecuario y de infraestructura vial.

Municipio	Agricultura	Ambiente y desarrollo sostenible	Cultura	Deporte	Desarrollo económico	Educación	Energía	Gobierno territorial	Inclusión social	Justicia	Salud	TIC	Transporte	Vivienda y ordenamiento territor
Zambrano	58,98	9,12	11,42	10,86	72,70	38,87	100,00	32,07	30,76	61,31	3,87	86,35	47,31	62,10
Tolú Viejo	45,07	3,53	7,53	17,42	61,15	37,89	23,10	18,87	23,95	62,50	9,00	71,53	60,87	45,84
San Onofre	49,17	9,69	7,53	17,42	55,39	30,55	53,28	34,37	33,07	36,73	10,88	68,22	61,14	45,21
San Juan Nepomuceno	43,46	3,83	11,42	10,86	55,02	37,22	73,84	20,94	28,05	60,87	6,00	64,87	47,16	72,98
San Jacinto	37,15	5,63	11,42	10,86	64,59	37,88	100,00	22,35	28,58	36,64	5,91	73,79	51,16	86,26
Palmito	51,35	3,44	7,53	17,42	72,35	27,15	56,90	23,63	31,41	58,38	11,33	67,65	44,81	50,92
Ovejas	35,31	2,74	7,53	17,42	49,01	39,22	43,08	18,70	25,39	62,46	5,10	62,46	53,38	44,63
Morroa	39,85	3,31	7,53	17,42	61,88	37,57	47,66	14,79	21,04	77,52	3,83	62,87	53,47	34,54
María La Baja	23,55	7,74	11,42	10,86	67,35	26,56	43,71	25,49	28,43	63,43	7,99	68,73	51,35	66,61
Los Palmitos	31,85	2,25	7,53	17,42	61,38	21,68	34,01	11,66	16,18	56,81	4,73	63,62	58,26	27,94
El Guamo	38,66	4,48	11,42	10,86	75,73	45,54	53,73	24,31	29,50	64,47	10,19	69,80	46,18	68,37
El Carmen De Bolívar	36,90	4,45	11,42	10,86	53,26	36,38	77,07	21,78	30,11	74,61	5,84	77,44	43,42	66,95
Córdoba	34,85	9,48	11,42	10,86	60,11	27,75	46,07	32,44	30,29	60,71	6,57	75,64	30,48	56,34
Colosó	33,40	2,52	7,53	17,42	67,99	25,60	17,24	20,33	26,09	50,83	3,30	58,06	58,97	44,62
Chalán	39,62	4,22	7,53	17,42	72,52	45,93	45,55	31,14	37,08	89,91	7,33	48,93	42,53	45,02

Corte Diciembre 2023. Para el caso de las dimensiones de **Deporte y Recreación, Justicia y del Derecho, Transporte y Cultura** se incorporó una aproximación con respecto a la información departamental. La dimensión **Desarrollo Económico** de la metodología de cierre de brechas se compone por un conjunto de Sectores Productivos Agrupados, por lo que contiene los siguientes sectores del Manual de Gasto Público: Trabajo; Comercio, Industria y Turismo; Ciencia, Tecnología e Innovación; Información estadística y Minas y Energía (enfoque productivo). Para la dimensión **Minas y Energía** se debe identificar el programa de inversión del proyecto a fin de determinar si clasificar el proyecto en la dimensión Minas y Energía (programas: Acceso al servicio público domiciliario de gas combustible y Consolidación productiva del sector de energía eléctrica) o en la dimensión Desarrollo Territorial (para los demás programas del Sector Minas y Energía).

Según la metodología actual para la priorización de proyectos a ser aprobados mediante el OCAD Paz con recursos de la asignación para la paz del SGR el orden de la brecha en cada sector representa un 30% del puntaje total. La puntuación varía del 7% al 100%, dependiendo de la posición de la brecha de la siguiente manera: posición 1 (100%), posición 2 (93%), posición 3 (86%), posición 4 (79%), posición 5 (71%), posición 6 (64%), posición 7 (57%), posición 8 (50%), posición 9 (43%), posición 10 (36%), posición 11 (29%), posición 12 (21%), posición 13 (14%), posición 14 (7%).

Avance en la activación de iniciativas

Corte: 30 Abr 2026. Fuente: Sistema de Gestión de Oferta ART

PILAR PDET	TOTAL	CON RIA	% CON RIA	TOTAL INICIATIVAS COMÚN ÉTNICA	CON RIA	% CON RIA	TOTAL INICIATIVAS PROPIAS ÉTNICAS	CON RIA	% CON RIA
1. ORDENAMIENTO SOCIAL DE LA PROPIEDAD RURAL Y USO DEL SUELO	309	206	67 %	109	81	74 %	34	14	41 %
2. INFRAESTRUCTURA Y ADECUACIÓN DE TIERRAS	229	175	76 %	115	88	77 %	2	1	50 %
3. SALUD RURAL	377	183	49 %	106	51	48 %	33	18	55 %
4. EDUCACIÓN RURAL Y PRIMERA INFANCIA RURAL	540	307	57 %	151	89	59 %	50	20	40 %
5. VIVIENDA RURAL, AGUA POTABLE Y SANEAMIENTO BÁSICO RURAL	260	183	70 %	99	77	78 %	15	9	60 %
6. REACTIVACIÓN ECONÓMICA Y PRODUCCIÓN AGROPECUARIA	633	387	61 %	228	148	65 %	64	18	28 %
7. SISTEMA PARA LA GARANTÍA PROGRESIVA DEL DERECHO A LA ALIMENTACIÓN	198	137	69 %	101	74	73 %	21	10	48 %
8. RECONCILIACIÓN, CONVIVENCIA Y CONSTRUCCIÓN DE PAZ	385	221	57 %	118	66	56 %	74	28	38 %
Total	2.931	1.799	61 %	1.027	674	66 %	293	118	40 %

AVANCE EN LA ACTIVACIÓN DE LAS INICIATIVAS DETONANTES Y DINAMIZADORAS

PILAR PDET	TOTAL	CON RIA	% CON RIA	TOTAL INICIATIVAS COMÚN ÉTNICA	CON RIA	% CON RIA	TOTAL INICIATIVAS PROPIAS ÉTNICAS	CON RIA	% CON RIA
1. ORDENAMIENTO SOCIAL DE LA PROPIEDAD RURAL Y USO DEL SUELO	56	44	79 %	22	19	86 %	6	2	33 %
2. INFRAESTRUCTURA Y ADECUACIÓN DE TIERRAS	63	51	81 %	28	23	82 %			
3. SALUD RURAL	33	21	64 %	3	2	67 %	8	4	50 %
4. EDUCACIÓN RURAL Y PRIMERA INFANCIA RURAL	66	45	68 %	19	9	47 %	5	2	40 %
5. VIVIENDA RURAL, AGUA POTABLE Y SANEAMIENTO BÁSICO RURAL	55	45	82 %	24	19	79 %	3	2	67 %
6. REACTIVACIÓN ECONÓMICA Y PRODUCCIÓN AGROPECUARIA	77	60	78 %	33	29	88 %	6	2	33 %
7. SISTEMA PARA LA GARANTÍA PROGRESIVA DEL DERECHO A LA ALIMENTACIÓN	6	5	83 %	3	3	100 %	1	1	100 %
8. RECONCILIACIÓN, CONVIVENCIA Y CONSTRUCCIÓN DE PAZ	51	25	49 %	21	12	57 %	11	3	27 %
Total	407	296	73 %	153	116	76 %	40	16	40 %



MONTES DE ...

SUBREGIÓN MONTES DE MARÍA

Corte: 30 Abr 2026. Fuente: Sistema de Gestión de Oferta ART

INICIATIVAS PRIORIZADAS EN ENCUENTROS SUBREGIONALES Y MEC

PILAR PDET	TOTAL SUBREGIONALES	CON RIA	% CON RIA	TOTAL MEC	CON RIA	% CON RIA
1. ORDENAMIENTO SOCIAL DE LA PROPIEDAD RURAL Y USO DEL SUELO	32	25	78 %	1	0	0 %
2. INFRAESTRUCTURA Y ADECUACIÓN DE TIERRAS	30	23	77 %	1	0	0 %
3. SALUD RURAL	30	18	60 %	1	1	100 %
4. EDUCACIÓN RURAL Y PRIMERA INFANCIA RURAL	31	17	55 %	1	0	0 %
5. VIVIENDA RURAL, AGUA POTABLE Y SANEAMIENTO BÁSICO RURAL	33	26	79 %	1	0	0 %
6. REACTIVACIÓN ECONÓMICA Y PRODUCCIÓN AGROPECUARIA	32	23	72 %	1	0	0 %
7. SISTEMA PARA LA GARANTÍA PROGRESIVA DEL DERECHO A LA ALIMENTA...	29	24	83 %	1	1	100 %
8. RECONCILIACIÓN, CONVIVENCIA Y CONSTRUCCIÓN DE PAZ	40	22	55 %	8	2	25 %
Total	257	178	69 %	15	4	27 %

Proyectos e inversión en municipios PDET

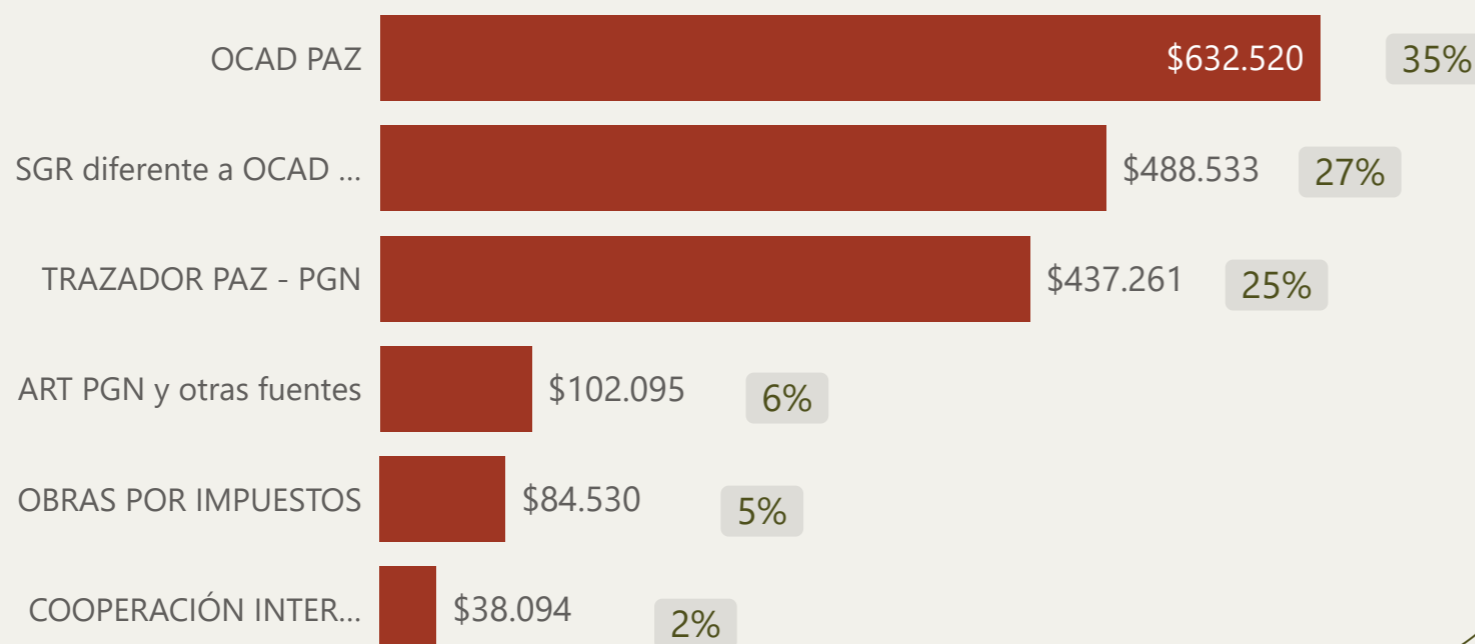
Corte: 30 Abr 2026

Proyectos aprobados por fuente de financiación

Inversión total sin proyectos multisubregionales. Horizonte Completo (2017-2026)

ESTADO Y FUENTE DE FINANCIACIÓN	1. Financiados por contratar		2. En ejecución		3. Terminados		Total	
	Proyectos	Inversión	Proyectos	Inversión	Proyectos	Inversión	Proyectos	Inversión
1. ART PGN y otras fuentes	19	\$6.026	21	\$45.584	109	\$41.694	149	\$93.304
2. OCAD PAZ	3	\$54.718	23	\$297.073	44	\$280.728	70	\$632.520
3. OBRAS POR IMPUESTOS	4	\$7.053	2	\$6.260	8	\$52.728	14	\$66.042
4. TRAZADOR PAZ - PGN					83	\$437.261	83	\$437.261
5. COOPERACIÓN INTERNACIONAL Y PRIVADOS			10	\$5.788	30	\$19.884	40	\$25.673
6. SGR diferente a OCAD Paz			27	\$165.461	148	\$160.650	175	\$326.111
Total	26	\$67.797	83	\$520.167	422	\$992.945	531	\$1.580.909

Inversión a precios constantes de 2016 Fuentes: OCAD Paz, Oxl, ART, Trazador Paz PGN, Cooperación y SGR Regional



Inversión multisubregional que beneficia a la subregión

FUENTE DE FINANCIACIÓN	Proyectos	Inversión
1. ART PGN y otras fuentes	2	\$8.791
3. OBRAS POR IMPUESTOS	5	\$18.488
5. COOPERACIÓN INTERNACIONAL ...	3	\$12.421
6. SGR diferente a OCAD Paz	14	\$162.422
Total	24	\$202.122

Inversión en millones de pesos constantes 2016

*El Total no incluye las inversiones financiadas con recursos de las Entidades Territoriales tales como recursos propios y SGP, dicha información se encuentra en proceso de depuración.

**Incluye el valor total del convenio MINTIC donde la ART aportó \$40 mil millones y se encuentra municipalizado

Corte: 30 Abr 2026

Cifras en millones de pesos constantes de 2016.

Implementación de proyectos PDET - Gobierno actual

FUENTE DE FINANCIACIÓN	1. Proyectos terminados en el actual gobierno aprobados antes del 7 de agosto de 2022		2. En ejecución aprobados antes del 7 de agosto		3. Aprobados	
	Proyectos	Inversión	Proyectos	Inversión	Proyectos	Inversión
1. ART PGN y otras fuentes	23	\$18.792	8	\$13.209	57	\$50.831
2. OCAD PAZ	24	\$254.636	11	\$157.105	22	\$200.355
3. OBRAS POR IMPUESTOS					12	\$59.141
4. TRAZADOR PAZ - PGN					55	\$269.351
5. COOPERACIÓN INTERNACIONAL Y PRIVADOS	5	\$16.759	10	\$5.788	3	\$1.128
6. SGR diferente a OCAD Paz	22	\$29.085	4	\$9.015	84	\$205.215
Total	74	\$319.272	33	\$185.117	233	\$786.021

Cifras en millones de pesos corrientes.

Inversión subregional

FUENTE DE FINANCIACIÓN	3. Aprobados	
	Proyectos	Inversión
1. ART PGN y otras fuentes	57	\$79.361
2. OCAD PAZ	22	\$327.046
3. OBRAS POR IMPUESTOS	12	\$83.992
4. TRAZADOR PAZ - PGN	55	\$411.073
5. COOPERACIÓN INTERNACIONAL Y P...	3	\$1.751
6. SGR diferente a OCAD Paz	84	\$314.988
Total	233	\$1.218.211

Inversión multisubregional

FUENTE DE FINANCIACIÓN	3. Aprobados	
	Proyectos	Inversión
1. ART PGN y otras fuentes	2	\$13.408
3. OBRAS POR IMPUESTOS	5	\$28.897
5. COOPERACIÓN INTERNACIONAL Y PRIV...	1	\$190
6. SGR diferente a OCAD Paz	2	\$3.082
Total	10	\$45.576

*El total no incluye las inversiones financiadas con recursos de las Entidades Territoriales tales como recursos propios y SGP, dicha información se encuentra en proceso de depuración.

**Incluye el valor total del convenio MINTIC donde la ART aportó \$40 mil millones y se encuentra municipalizado.



CONSIDERACIONES GENERALES



Los Programas de Desarrollo con Enfoque Territorial (PDET) establecidos en el punto 1.2 del Acuerdo de Paz suscrito entre el Gobierno Nacional y las FARC-EP, son un instrumento de planificación y gestión, que tiene como objetivo lograr la transformación estructural del campo y el ámbito rural, y un relacionamiento equitativo entre el campo y la ciudad. Los 170 municipios se agrupan en 16 subregiones y tienen una vigencia de 10 años.

Para la implementación de los PDET y los PATR,

confluyen diferentes instancias responsables, tales como entidades públicas nacionales y territoriales, el sector privado y la cooperación internacional.

Por tal motivo, la información que se presenta en esta ficha corresponde a la que se genera internamente desde la entidad y a información que se captura de fuentes externas que son indispensables para los procesos de seguimiento estratégico y operativo.

En esta ficha se presenta la información del avance de los 4 criterios de focalización: i) pobreza multidimensional, ii) capacidad institucional, iii) incidencia del conflicto y iv) presencia de cultivos de uso ilícito. Adicionalmente, en la página de central PDET se puede consultar una batería de indicadores esenciales para realizar el seguimiento estratégico a la implementación de los PDET:

<https://centralpdet.renovacionterritorio.gov.co/avance-patr/>

Hoja de Ruta - HdR

Es una herramienta construida por las comunidades en las subregiones que permite guiar la implementación de los Programas de Desarrollo con Enfoque Territorial (PDET), en un horizonte de 15 años, también permite la articulación de los planes nacionales y territoriales que tienen incidencia en los 170 municipios que conforman las 16 subregiones PDET y permite identificar los actores responsables, las fuentes de financiación y los avances en el cumplimiento de las iniciativas.

Seguimiento estratégico

Es el proceso continuo y sistemático de análisis de información que permite identificar avances en el cierre de brechas de las subregiones PDET, en las condiciones socioeconómicas de estos territorios, y en los resultados de la implementación de las iniciativas PDET.

Seguimiento operativo

Es el proceso periódico y sistemático de consolidación y análisis de la información relacionada con las gestiones, los recursos y proyectos financiados por medio de las fuentes de financiación establecidas en el Decreto Ley 893 de 2017, con el fin de conocer su aporte al avance en la implementación de las iniciativas PDET. En este sentido, los principales objetos de seguimiento que harán parte de este componente serán los recursos de inversión, los proyectos y las gestiones.

Iniciativas PDET

Son propuestas formuladas por las comunidades que participaron activamente durante las fases de diseño y formulación de los Planes de Acción para la Transformación Regional (PATR) y PDET, que reflejan las necesidades del territorio y están organizadas en 8 pilares temáticos.

Iniciativas detonantes y dinamizadoras (D&D)

Son aquellas identificadas por las comunidades mediante el proceso participativo de la construcción de las Hojas de Ruta PDET y que tienen un carácter estratégico para la transformación e impulso territorial y propician la conexión entre actores y territorios.

Mecanismo Especial de Consulta - MEC

Es un espacio que garantiza la participación efectiva de los pueblos y comunidades étnicas en el diseño, la formulación, la ejecución y el seguimiento de los PDET y los Planes de Acción para la Transformación Regional. Incorpora la perspectiva étnica y cultural en el enfoque territorial acorde a los planes de vida, etnodesarrollo, planes de manejo ambiental y ordenamiento territorial de los pueblos étnicos.

Tiene RIA

Señala si la iniciativa tiene o no Ruta de Implementación Activa (RIA), esto es, si cuenta con proyectos o gestiones asociados en diferentes niveles de desarrollo.

Clasificación étnica

Expresa si la iniciativa ha sido clasificada como étnica por parte de las comunidades. En esta ficha se muestran:

Propia étnica

Se trata de una iniciativa que beneficia específicamente a los pueblos étnicos y/o se desarrolla específicamente en territorios donde estos pueblos habitan.

Común étnica

Se trata de una iniciativa que beneficia específicamente a los pueblos étnicos y/o se desarrolla específicamente en territorios donde estos pueblos habitan y, al mismo tiempo, beneficia a las comunidades campesinas.

Proyectos de inversión

Conjunto de actividades que se desarrollan en un período determinado, en el cual se involucran recursos (financieros, físicos, humanos, ambientales, etc.) con el propósito de transformar una situación problemática de una población específica.

Es el proceso continuo y sistemático de análisis de información que permite identificar avances en el cierre de brechas de las subregiones PDET, en las condiciones socioeconómicas de estos territorios, y en los resultados de la implementación de las iniciativas PDET.

Fuente de información: i) fuente aprobadas en el OCAD Paz y otras fuentes del SGR: DNP SUIFP SGR y GESPROY ii) Obras por impuestos, ART PGN y otras fuentes, Cooperación Internacional y privados: Sistema Gestión de Oferta ART iii) Trazador Paz PDET: DNP PIIP (antes SPI).

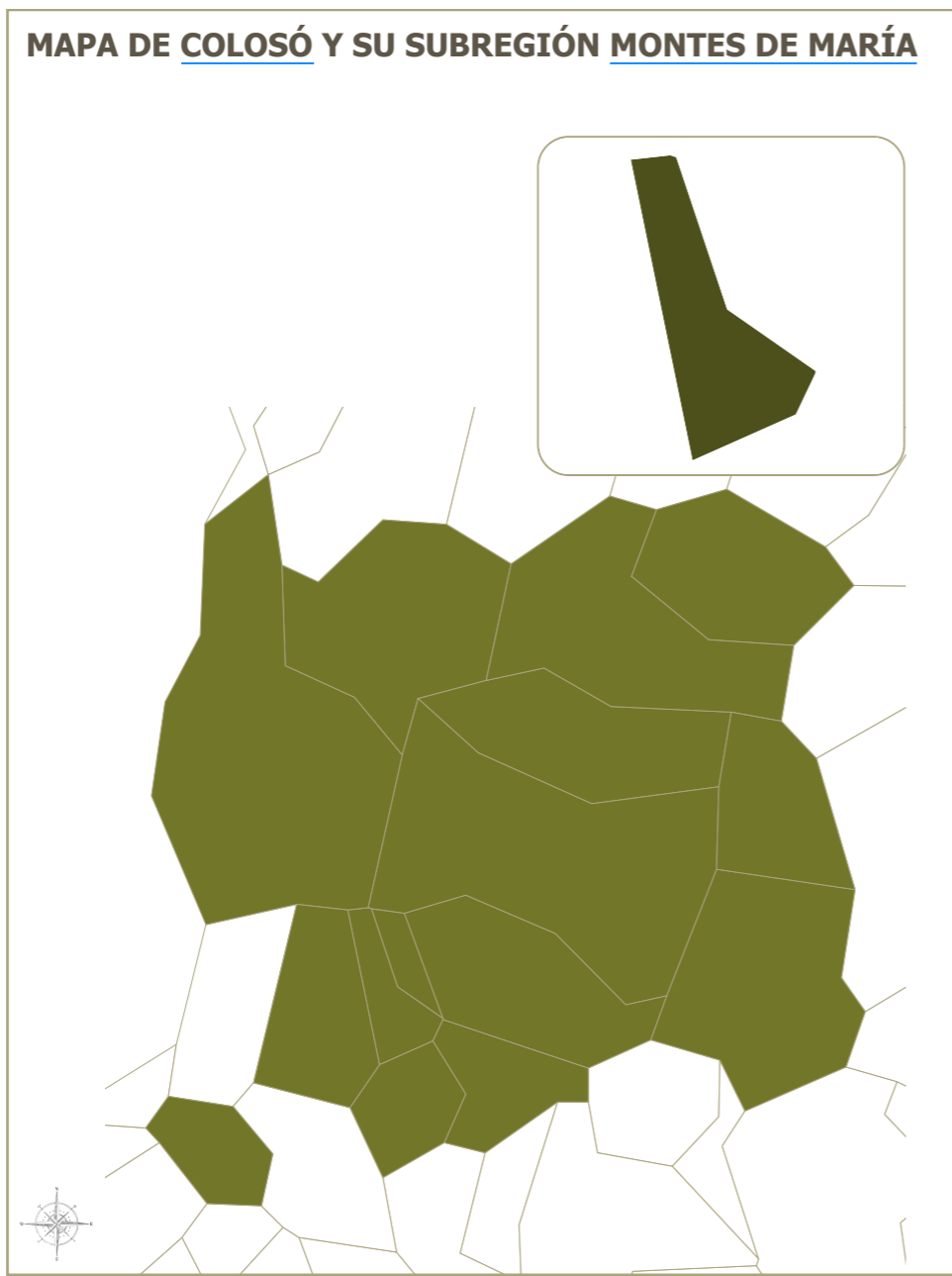
Los recursos del Trazador Paz PDET PGN corresponden a los compromisos presupuestales registrados desde la vigencia 2019, periodo a partir del cual entra en vigor dicho trazador creado mediante la Ley 1955 del 2019 PND 2018-2022.

Los datos registrados y compartidos por la Agencia sobre proyectos y gestiones asociados a las inversiones en los municipios PDET, diferentes a los que están a cargo de esta Entidad, constituyen información de caracterización general de los proyectos que sirve de referencia y de alcance indicativo para el análisis de la Agencia; en consecuencia, la misma puede presentar modificaciones dependiendo de los procesos de actualización, validación y ajustes realizados por las entidades a cargo de su implementación, así como por las fechas de corte de los reportes.



MUNICIPIO DE COLOSÓ, SUCRE DE LA SUBREGIÓN MONTES DE MARÍA

COLOSÓ, SUCRE



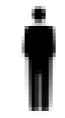
Población

10.421

personas



48,18% Son mujeres



51,82% Son hombres



43,77% Es población urbana



56,23% Es población rural

Proyecciones DANE 2026

De conformidad con lo dispuesto en el párrafo primero del artículo 3 del Decreto 893 de 2017, relativo a la cobertura geográfica de los Programas de Desarrollo con Enfoque Territorial –PDET, serán atendidos únicamente en su zona rural, los siguientes municipios: Apartadó, Santa Marta, Valledupar, Mocoa, San Andrés de Tumaco, Buenaventura, San José del Guaviare y Florencia.

Para el efecto, se prevé que el nivel de ruralidad se determinará atendiendo la normatividad e instrumentos legales vigentes como los Planes de Ordenamiento Territorial (POT), Planes Básicos de Ordenamiento Territorial (PBOT), Esquemas Básicos de Ordenamiento Territorial (EOT).

Resultados criterios de focalización para municipios PDET (Acuerdo de Paz)

De acuerdo con el Censo Nacional DANE 2018 la Incidencia de la Pobreza Multidimensional en el municipio de COLOSÓ es de **59,60**

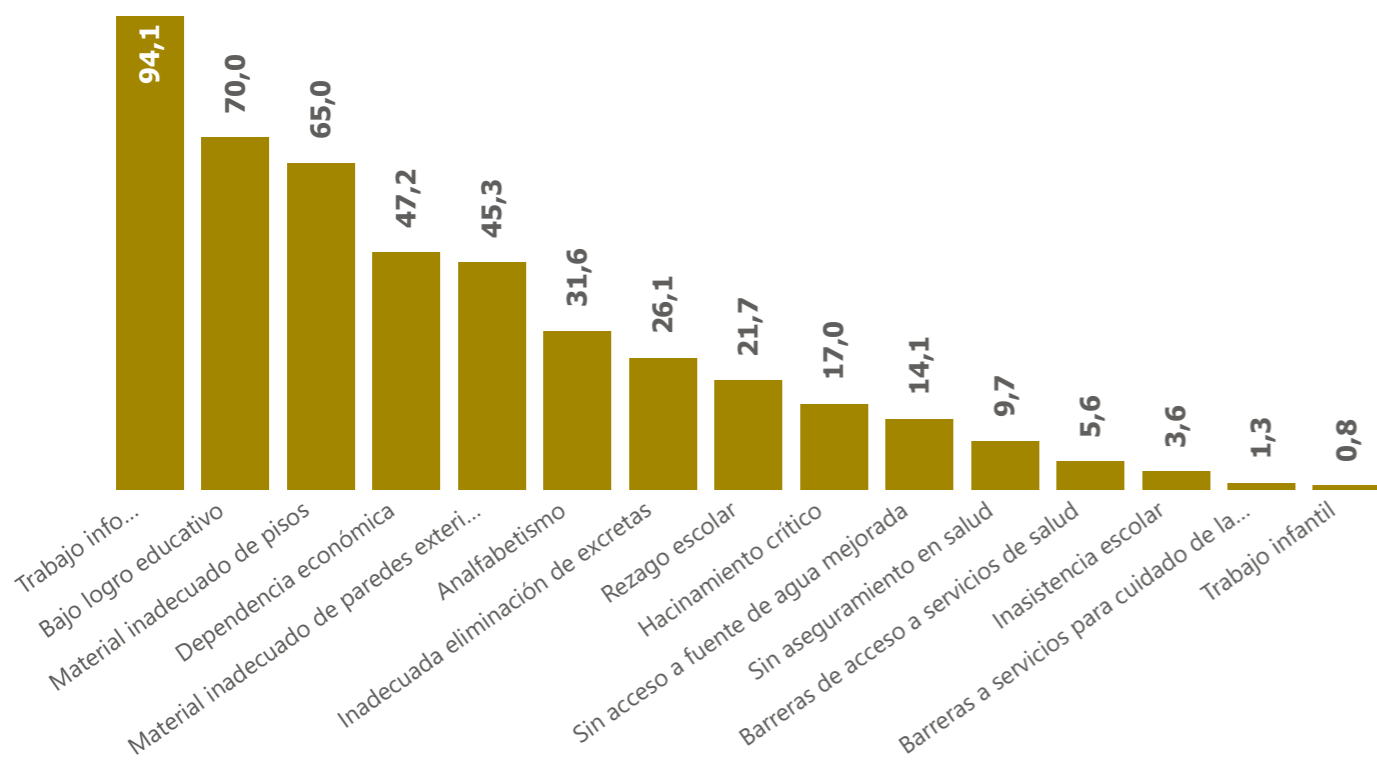
Las privaciones más altas en el municipio son:

- Trabajo informal
- Bajo logro educativo
- Material inadecuado de pisos
- Dependencia económica
- Material inadecuado de paredes exteriores



POBREZA MULTIDIMENSIONAL

Censo Nacional DANE 2018



Corresponde a las brechas identificadas en la aplicación de la metodología de cierre de brechas del DNP para la Asignación de la Inversión Local de los recursos del Sistema General de Regalías que corresponden a aquellas establecidas conforme al párrafo del artículo 36 de la Ley 2056 de 2020. Esta metodología, adoptada mediante la resolución No. 2993 de 2021, fue desarrollada con el propósito de priorizar la inversión de los recursos asignados en sectores que promuevan y generen los mayores cambios positivos para cerrar las brechas territoriales en el desarrollo económico, social, ambiental, agropecuario y de infraestructura vial.

MAYORES BRECHAS EN EL MUNICIPIO


DNP - Dic 2023

Sector/Dimensión	Brecha
Desarrollo económico	67,99
Transporte	58,97
TIC	58,06
Justicia	50,83
Vivienda y ordenamiento terr...	44,62
Agricultura	33,40
Inclusión social	26,09
Educación	25,60
Gobierno territorial	20,33
Deporte	17,42
Energía	17,24
Cultura	7,53
Salud	3,30
Ambiente y desarrollo sosten...	2,52


Para el caso de las dimensiones de **Deporte y Recreación, Justicia y del Derecho, Transporte y Cultura** se incorporó una aproximación con respecto a la información departamental. La dimensión **Desarrollo Económico** de la metodología de cierre de brechas se compone por un conjunto de Sectores Productivos Agrupados, por lo que contiene los siguientes sectores del Manual de Gasto Público: Trabajo; Comercio, Industria y Turismo; Ciencia, Tecnología e Innovación; Información estadística y Minas y Energía (enfoque productivo). Para la dimensión **Minas y Energía** se debe identificar el programa de inversión del proyecto a fin de determinar si clasificar el proyecto en la dimensión Minas y Energía (programas: Acceso al servicio público domiciliario de gas combustible y Consolidación productiva del sector de energía eléctrica) o en la dimensión Desarrollo Territorial (para los demás programas del Sector Minas y Energía).

Según la metodología actual para la priorización de proyectos a ser aprobados mediante el OCAD Paz con recursos de la asignación para la paz del SGR el orden de la brecha en cada sector representa un 30% del puntaje total. La puntuación varía del 7% al 100%, dependiendo de la posición de la brecha de la siguiente manera: posición 1 (100%), posición 2 (93%), posición 3 (86%), posición 4 (79%), posición 5 (71%), posición 6 (64%), posición 7 (57%), posición 8 (50%), posición 9 (43%), posición 10 (36%), posición 11 (29%), posición 12 (21%), posición 13 (14%), posición 14 (7%).


Desempeño municipal



Hectáreas (Ha) de cultivo coca



Incidencia conflicto armado



La **Medición de Desempeño Municipal** evalúa el desempeño de las entidades territoriales en cuanto a la eficacia en el cumplimiento de las metas de sus planes de desarrollo, la eficiencia en la provisión de los servicios básicos de educación, salud y agua potable, el cumplimiento de los requisitos de ejecución presupuestal definidos por Ley y la gestión administrativa y fiscal. En **2018** este valor se encuentra en **25,05** en tanto que en **2024** se encuentra en **44,95**.
Fuente: DNP

En el municipio **COLOSÓ** de la subregión de **MONTES DE MARÍA** para el año **2023** se registraron **0,00** Has de cultivos de coca, representando un **aumento** de hectáreas cultivadas respecto al año **2018** que presentaba **0,00** Has.
Fuente: SIMCI-Ministerio de justicia

Índice de Incidencia del Conflicto Armado IICA: Con este valor se mide la intensidad y afectación del conflicto armado en los territorios. En el municipio para el año **2018**, se tenía una **incidencia medio baja** y en **2023** se presenta una **incidencia media**.
Fuente: DNP

MUNICIPIO DE COLOSÓ, SUCRE DE LA SUBREGIÓN MONTES DE MARÍA

COLOSÓ, SUCRE

Avance en la activación de iniciativas

PILAR PDET	TOTAL	CON RIA	% CON RIA	TOTAL INICIATIVAS COMÚN ÉTNICA	CON RIA	% CON RIA	TOTAL INICIATIVAS PROPIAS ÉTNICAS	CON RIA	% CON RIA
1. ORDENAMIENTO SOCIAL DE LA PROPIEDAD RURAL Y USO DEL SUELO	26	11	42 %	10	5	50 %	2	0	0 %
2. INFRAESTRUCTURA Y ADECUACIÓN DE TIERRAS	14	11	79 %	5	4	80 %			
3. SALUD RURAL	19	11	58 %	16	10	63 %	1	0	0 %
4. EDUCACIÓN RURAL Y PRIMERA INFANCIA RURAL	32	18	56 %	27	17	63 %	1	0	0 %
5. VIVIENDA RURAL, AGUA POTABLE Y SANEAMIENTO BÁSICO RURAL	15	11	73 %	10	9	90 %	1	0	0 %
6. REACTIVACIÓN ECONÓMICA Y PRODUCCIÓN AGROPECUARIA	31	23	74 %	29	22	76 %			
7. SISTEMA PARA LA GARANTÍA PROGRESIVA DEL DERECHO A LA ALIMENTACIÓN	12	10	83 %	11	9	82 %	1	1	100 %
8. RECONCILIACIÓN, CONVIVENCIA Y CONSTRUCCIÓN DE PAZ	28	16	57 %	17	8	47 %	3	1	33 %
Total	177	111	63 %	125	84	67 %	9	2	22 %

Corte: 30 Abr 2026. Fuente: Sistema de Gestión de Oferta ART

AVANCE EN LA ACTIVACIÓN DE LAS INICIATIVAS DETONANTES Y DINAMIZADORAS

PILAR PDET	TOTAL	CON RIA	% CON RIA	TOTAL INICIATIVAS COMÚN ÉTNICA	CON RIA	% CON RIA	TOTAL INICIATIVAS PROPIAS ÉTNICAS	CON RIA	% CON RIA
1. ORDENAMIENTO SOCIAL DE LA PROPIEDAD RURAL Y USO DEL SUELO	5	2	40 %	3	1	33 %			
2. INFRAESTRUCTURA Y ADECUACIÓN DE TIERRAS	4	4	100 %						
4. EDUCACIÓN RURAL Y PRIMERA INFANCIA RURAL	2	1	50 %	2	1	50 %			
5. VIVIENDA RURAL, AGUA POTABLE Y SANEAMIENTO BÁSICO RURAL	3	2	67 %	2	1	50 %			
6. REACTIVACIÓN ECONÓMICA Y PRODUCCIÓN AGROPECUARIA	5	4	80 %	5	4	80 %			
7. SISTEMA PARA LA GARANTÍA PROGRESIVA DEL DERECHO A LA ALIMENTACIÓN	1	1	100 %	1	1	100 %			
8. RECONCILIACIÓN, CONVIVENCIA Y CONSTRUCCIÓN DE PAZ	6	4	67 %	5	4	80 %	1	0	0 %
Total	26	18	69 %	18	12	67 %	1	0	0 %

INICIATIVAS PRIORIZADAS EN ENCUENTROS SUBREGIONALES

PILAR PDET	TOTAL SUBREGIONALES	CON RIA	% CON RIA
1. ORDENAMIENTO SOCIAL DE LA PROPIEDAD RURAL Y USO DEL SUELO	2	0	0 %
2. INFRAESTRUCTURA Y ADECUACIÓN DE TIERRAS	2	2	100 %
3. SALUD RURAL	2	0	0 %
4. EDUCACIÓN RURAL Y PRIMERA INFANCIA RURAL	2	1	50 %
5. VIVIENDA RURAL, AGUA POTABLE Y SANEAMIENTO BÁSICO RURAL	2	1	50 %
6. REACTIVACIÓN ECONÓMICA Y PRODUCCIÓN AGROPECUARIA	2	2	100 %
7. SISTEMA PARA LA GARANTÍA PROGRESIVA DEL DERECHO A LA ALIMENTACIÓN	2	2	100 %
8. RECONCILIACIÓN, CONVIVENCIA Y CONSTRUCCIÓN DE PAZ	3	2	67 %
Total	17	10	59 %

INICIATIVAS PRIORIZADAS EN MEC

PILAR PDET	TOTAL MEC	CON RIA	% CON RIA
8. RECONCILIACIÓN, CONVIVENCIA Y CONSTRUCCIÓN DE PAZ	1	0	0 %
Total	1	0	0 %


MUNICIPIO DE COLOSÓ, SUCRE DE LA SUBREGIÓN MONTES DE MARÍA

COLOSÓ, SUCRE

Proyectos e inversión en municipios PDET

Proyectos aprobados por fuente de financiación

Inversión total sin proyectos multimunicipales. Horizonte Completo (2017-2026)

ESTADO Y FUENTE DE FINANCIAMIENTO	1. Financiados por contratar		2. En ejecución		3. Terminados		Total	
	Proyectos	Inversión	Proyectos	Inversión	Proyectos	Inversión	Proyectos	Inversión
1. ART PGN y otras fuentes			4	\$10.460	11	\$1.153	15	\$11.613
2. OCAD PAZ	1	\$910	6	\$38.077	6	\$15.212	13	\$54.200
4. TRAZADOR PAZ - PGN					50	\$12.781	50	\$12.781
5. COOPERACIÓN INTERNACIONAL Y PRIVADOS			1	\$52	3	\$77	4	\$129
6. SGR diferente a OCAD Paz			6	\$37.529	16	\$16.520	22	\$54.049
Total	1	\$910	17	\$86.118	86	\$45.744	104	\$132.772

Inversión multimunicipal que beneficia al municipio

FUENTE DE FINANCIAMIENTO	Proyectos	Inversión
1. ART PGN y otras fuentes	4	\$27.014
3. OBRAS POR IMPUESTOS	3	\$7.872
5. COOPERACIÓN INTERNACIONAL Y PRIVA...	1	\$3.392
6. SGR diferente a OCAD Paz	5	\$19.086
Total	13	\$57.365

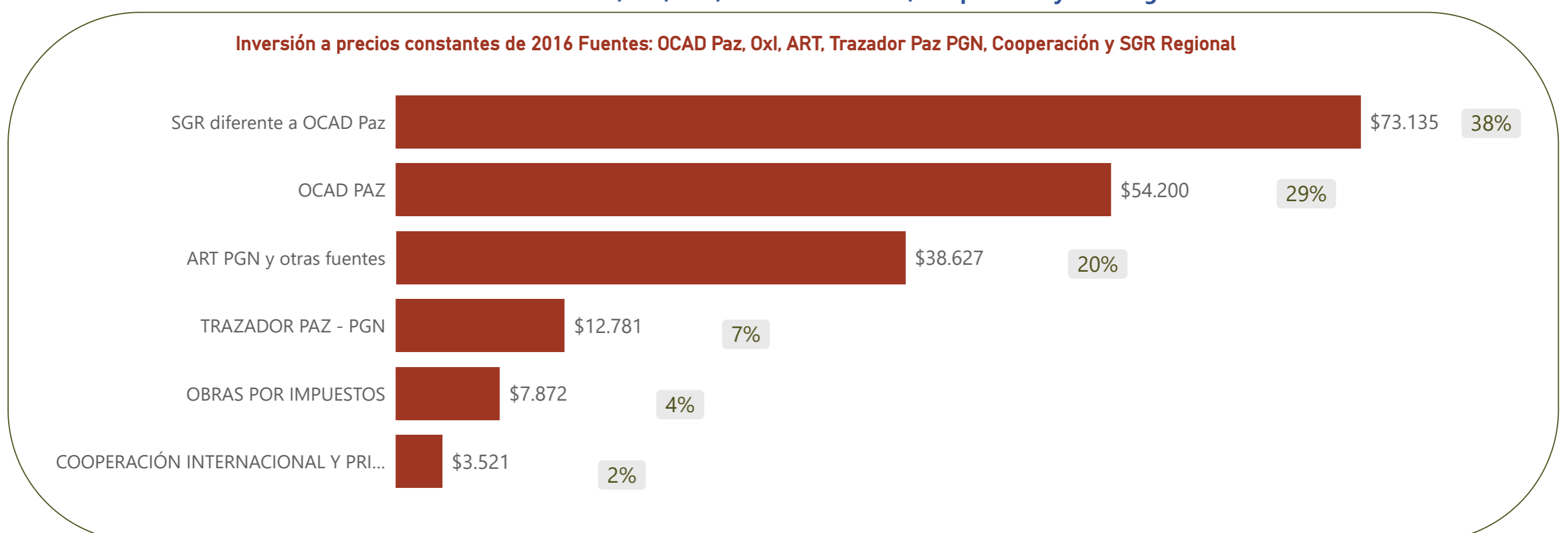
Inversión en millones de pesos constantes 2016

*El Total no incluye las inversiones financiadas con recursos de las Entidades Territoriales tales como recursos propios y SGP, dicha información se encuentra en proceso de depuración.

**Incluye el valor total del convenio MINTIC donde la ART aportó \$40 mil millones y se encuentra municipalizado.

Fuentes: OCAD Paz, Oxl, ART, Trazador Paz PGN, Cooperación y SGR Regional

Corte: 30 Abr 2026

Inversión a precios constantes de 2016 Fuentes: OCAD Paz, Oxl, ART, Trazador Paz PGN, Cooperación y SGR Regional

Implementación proyectos PDET - Gobierno actual

Corte: 30 Abr 2026

Cifras en millones de pesos constantes de 2016.

FUENTE DE FINANCIACIÓN	1. Proyectos terminados en el actual gobierno aprobados antes del 7 de agosto de 2022		2. En ejecución aprobados antes del 7 de agosto		3. Aprobados	
	Proyectos	Inversión	Proyectos	Inversión	Proyectos	Inversión
1. ART PGN y otras fuentes	3	\$605	1	\$1.079	4	\$9.406
2. OCAD PAZ	2	\$9.883	3	\$21.433	5	\$17.917
4. TRAZADOR PAZ - PGN					30	\$7.696
5. COOPERACIÓN INTERNACIONAL Y PRIVADOS			1	\$52		
6. SGR diferente a OCAD Paz	1	\$36			14	\$42.125
Total	6	\$10.523	5	\$22.564	53	\$77.145

Cifras en millones de pesos corrientes.

Inversión municipal

FUENTE DE FINANCIACIÓN	3. Aprobados	
	Proyectos	Inversión
1. ART PGN y otras fuentes	4	\$14.516
2. OCAD PAZ	5	\$28.043
4. TRAZADOR PAZ - PGN	30	\$11.779
6. SGR diferente a OCAD Paz	14	\$65.086
Total	53	\$119.424

Inversión multimunicipal

FUENTE DE FINANCIACIÓN	3. Aprobados	
	Proyectos	Inversión
1. ART PGN y otras fuentes	4	\$42.032
3. OBRAS POR IMPUESTOS	2	\$6.398
6. SGR diferente a OCAD Paz	1	\$2.943
Total	7	\$51.372

**El Total no incluye las inversiones financiadas con recursos de las Entidades Territoriales tales como recursos propios y SGP, dicha información se encuentra en proceso de depuración.

**Incluye el valor total del convenio MINTIC donde la ART aportó \$40 mil millones y se encuentra municipalizado.



MUNICIPIO DE COLOSÓ, SUCRE DE LA SUBREGIÓN MONTES DE MARÍA

COLOSÓ, SUCRE

Proyectos e inversión en municipios PDET, este municipio comparte 13 proyectos con otros municipios.

Corte: 30 Abr 2026

ID proyecto	Fuente de financiación	Nombre del proyecto	Valor cte* (millones)	Valor 2016 (millones)	Vigencia	Municipio(s)	Pilar
2017011000283	TRAZADOR PAZ - PGN	Implementación de las Medidas de Reparación Individual y Colectiva Nacional	\$29	\$25	2021	Coloso	8
2017011000283	TRAZADOR PAZ - PGN	Implementación de las Medidas de Reparación Individual y Colectiva Nacional	\$4	\$3	2022	Coloso	8
2018011000037	TRAZADOR PAZ - PGN	Apoyo a la Educación Física Extraescolar y el Deporte Formativo para la Infancia, Adolescencia y Juventud a Nivel Nacional	\$4	\$4	2021	Coloso	4
2018011000037	TRAZADOR PAZ - PGN	Apoyo a la Educación Física Extraescolar y el Deporte Formativo para la Infancia, Adolescencia y Juventud a Nivel Nacional	\$2	\$2	2022	Coloso	4
2018011000084	TRAZADOR PAZ - PGN	Desarrollo de la Actividad Física y los Hábitos y Estilos de Vida Saludable a Nivel Nacional	\$8	\$7	2021	Coloso	4
2018011000126	TRAZADOR PAZ - PGN	Desarrollo Socio-Empresarial de las Organizaciones Solidarias a Nivel Nacional	\$56	\$47	2021	Coloso	6
2018011000126	TRAZADOR PAZ - PGN	Desarrollo Socio-Empresarial de las Organizaciones Solidarias a Nivel Nacional	\$46	\$34	2022	Coloso	6
2018011000174	TRAZADOR PAZ - PGN	Desarrollo del Deporte Escolar Como Herramienta de Convivencia y Paz Nacional	\$17	\$14	2021	Coloso	4
2018011000174	TRAZADOR PAZ - PGN	Desarrollo del Deporte Escolar Como Herramienta de Convivencia y Paz Nacional	\$8	\$6	2022	Coloso	4
2018011000202	TRAZADOR PAZ - PGN	Implementación de Acciones del Programa Ampliado de Inmunizaciones - Pai Nacional	\$70	\$59	2021	Coloso	3
2018011000202	TRAZADOR PAZ - PGN	Implementación de Acciones del Programa Ampliado de Inmunizaciones - Pai Nacional	\$75	\$56	2022	Coloso	3
2018011000234	TRAZADOR PAZ - PGN	Implementación de Estrategias para la Inclusión Financiera en el Sector Agropecuario Nacional	\$25	\$18	2022	Coloso	Multi
2018011000381	TRAZADOR PAZ - PGN	Apoyo para el Acceso a los Mercados de las Unidades Productivas de la Población Víctima del Conflicto Armado Nacional	\$80	\$59	2022	Coloso	6
2018011000388-pgn	TRAZADOR PAZ - PGN	Implementación Soluciones de Acceso Comunitario a las Tecnologías de la Información y las Comunicaciones Nacional	\$20	\$15	2022	Coloso	Multi
2018011000469	TRAZADOR PAZ - PGN	Fortalecimiento en el Acceso Al Conocimiento Nacional	\$2	\$2	2022	Coloso	4
2018011000483	TRAZADOR PAZ - PGN	Fortalecimiento de la Gestión Cultural a Nivel Nacional	\$2	\$1	2022	Coloso	4
2018011000517	TRAZADOR PAZ - PGN	Construcción de Capacidades Empresariales Rurales: Confianza y Oportunidad a Nivel Nacional	\$227	\$189	2021	Coloso	6
2018011000627	TRAZADOR PAZ - PGN	Contribución con Acciones de Promoción y Prevención en el Componente de Alimentación y Nutrición para la Población Colombiana a Nivel Nacional	\$53	\$44	2021	Coloso	7
2018011000627	TRAZADOR PAZ - PGN	Contribución con Acciones de Promoción y Prevención en el Componente de Alimentación y Nutrición para la Población Colombiana a Nivel Nacional	\$59	\$44	2022	Coloso	7
2018011000666	TRAZADOR PAZ - PGN	Apoyo Al Desarrollo Integral de la Primera Infancia a Nivel Nacional	\$400	\$334	2021	Coloso	4
2018011000666	TRAZADOR PAZ - PGN	Apoyo Al Desarrollo Integral de la Primera Infancia a Nivel Nacional	\$845	\$625	2022	Coloso	4
2018011000760	TRAZADOR PAZ - PGN	Implementación del Plan para las Artes a Nivel Nacional	\$4	\$3	2022	Coloso	8
2018011000769	TRAZADOR PAZ - PGN	Administración e Intermediación Laboral Nacional	\$1	\$1	2021	Coloso	6
2018011000769	TRAZADOR PAZ - PGN	Administración e Intermediación Laboral Nacional	\$3	\$2	2022	Coloso	6
2018011001144	TRAZADOR PAZ - PGN	Apoyo para Fomentar el Acceso con Calidad a la Educación Superior a Través de Incentivos a la Demanda en Colombia Nacional	\$26	\$22	2021	Coloso	4
2018011001144	TRAZADOR PAZ - PGN	Apoyo para Fomentar el Acceso con Calidad a la Educación Superior a Través de Incentivos a la Demanda en Colombia Nacional	\$42	\$31	2022	Coloso	4
2019011000005	TRAZADOR PAZ - PGN	Mejoramiento, Mantenimiento y Rehabilitación de Corredores Rurales Productivos - Colombia Rural. Nacional	\$906	\$757	2021	Coloso	2
2019011000057	TRAZADOR PAZ - PGN	Apoyo a la Implementación de Esquemas de Financiación, Cofinanciación y Seguimiento de Proyectos que Contribuyan Al Desarrollo de los Territorios Priorizados a Nivel Nac...	\$150	\$125	2021	Coloso	8
2019011000060	TRAZADOR PAZ - PGN	Apoyo a la Implementación de los Programas de Desarrollo con Enfoque Territorial - Pdet en las Zonas Priorizadas a Nivel Nacional	\$56	\$47	2021	Coloso	8
2019011000064	TRAZADOR PAZ - PGN	Contribución a la Mejora de la Gestión del Proceso de Protección y Restitución de las Tierras y Territorios Despojados o Abandonados Forzosamente a Nivel Nacional	\$51	\$43	2021	Coloso	1
2019-2590007842	ART PGN y otras fuentes	Establecimiento de Un Sistema Productivo de Ñame Diamante en Asocio con Maíz y Frijol y Construcción de Reservorios para Garantizar Suministro de Agua, para Beneficiar a ...	\$1.291	\$1.079	2021	Coloso	6
202000020009	SGR diferente a OCAD Paz	Apoyo para el Transporte Asistencial de Pacientes en Sucre	\$6.669	\$5.887	2020	Sincelejo / Coloso / Chalán / los Palmitos / Morroa / Ovejas / San Antonio de Palmito / San Onofre / Tolú Viejo	3
2020000100056	SGR diferente a OCAD Paz	Desarrollo de Capacidades en Gestión de la Innovación Empresarial para las Empresas del Sector Turismo, Agropecuario y Agroindustrial del Departamento de Sucre	\$6.848	\$6.046	2020	Sincelejo / Buenavista / Caimito / Coloso / Coveñas / Chalán / El Roble / Galeras / los Palmitos / Morroa / Ovejas / San Antonio de Palmito / San Onofre / Tolú Viejo	6
2020000100635	SGR diferente a OCAD Paz	Desarrollo Transferencia de Tecnología y Conocimiento para la Innovación que Atiendan a la Recuperación Económica de Productores Piscícolas Derivadas de la Emergencia Eco...	\$5.040	\$4.212	2021	Sincelejo / Buenavista / Caimito / Coloso / Coveñas / Chalán / El Roble / Galeras / los Palmitos / Morroa / Ovejas / San Antonio de Palmito / San Onofre / Tolú Viejo	6
2020000100761	SGR diferente a OCAD Paz	Desarrollo de Una Plataforma de Transferencia Tecnológica Enmarcada en los Efectos Negativos de la Productividad y Competitividad de la Cadena Piscícola Derivadas de la E...	\$1.256	\$1.050	2021	Buenavista / Caimito / Chalán / Coloso / Corozal / Coveñas / El Roble / Galeras / Guaranda / La Unión / los Palmitos / Majagual / Morroa / Ovejas / Sampués / San Antonio / Entre Otros	6
2020011000070	TRAZADOR PAZ - PGN	Implementación de Una Intervención Integral Dirigida a los Hogares Rurales Víctimas de Desplazamiento Forzado en Condiciones de Vulnerabilidad, a Nivel Nacional	\$107	\$90	2021	Coloso	Multi
2020011000155	TRAZADOR PAZ - PGN	Apoyo a la Implementación del Programa de Alimentación Escolar - Alimentos para Aprender Nacional	\$59	\$44	2022	Coloso	4
2020011000156	TRAZADOR PAZ - PGN	Contribución Al Desarrollo Integral de Ninas y Ninos Entre 6-13 Años, en el Marco del Reconocimiento, Garantía de Sus Derechos y Construcción de Proyectos de Vida a Nivel...	\$42	\$35	2021	Coloso	4
2020011000156	TRAZADOR PAZ - PGN	Contribución Al Desarrollo Integral de Ninas y Ninos Entre 6-13 Años, en el Marco del Reconocimiento, Garantía de Sus Derechos y Construcción de Proyectos de Vida a Nivel...	\$62	\$46	2022	Coloso	4
20200214000033	OBRAS POR IMPUESTOS	Dotación Mobiliario Escolar para las Sedes Educativas de los Municipios Pdet de la Subregión Montes de María del Departamento de Sucre	\$4.737	\$3.960	2021	Coloso / Chalán / los Palmitos / Morroa / Ovejas / San Antonio de Palmito / San Onofre / Tolú Viejo	4
2022002700037	OBRAS POR IMPUESTOS	Dotación de Mobiliario y Menaje de Comedores Escolares en Instituciones Educativas de los Municipios Pdet, Departamento de Sucre	\$3.500	\$2.141	2025	Coloso / Chalán / los Palmitos / Morroa / Ovejas / San Antonio de Palmito / San Onofre / Tolú Viejo	4
2023002700134_deep	ART PGN y otras fuentes	Rehabilitación de la Vía que Comunica los Municipios de Tolú Viejo y Coloso, Departamento de Sucre	\$30.000	\$19.282	2024	Tolú Viejo / Coloso / Ovejas / Chalán	2
2024002700174	SGR diferente a OCAD Paz	Fortalecimiento de la Productividad en los Cultivos de Yuca Industrial de los Municipios Pdet del Departamento de Sucre	\$2.943	\$1.891	2024	Sincelejo / Buenavista / Caimito / Coloso / Corozal / Coveñas / Chalán / El Roble / Galeras / Guaranda / La Unión / los Palmitos / Majagual / Morroa / Ovejas / San Antoni / Entre Otros	6
20240214000225	OBRAS POR IMPUESTOS	Dotación Deportiva y Parques Infantiles a las Instituciones Educativas Oficiales de los Municipios de Chalán Coloso los Palmitos Morroa Toluviéjo y San Antonio de los Pal...	\$2.897	\$1.772	2025	Coloso / Chalán / los Palmitos / Morroa / San Antonio de Palmito / Tolú Viejo	4
42105	COOPERACIÓN INTERNACIONAL Y PRIVADOS	Reconstruir el Tejido Social Mediante el Fortalecimiento de las Habilidades Ciudadanas y la Recuperación de Espacios Deportivos que Promuevan la Convivencia Familiar, la ...	\$15	\$12	2021	Coloso	8
46738	ART PGN y otras fuentes	Dotación de Una Unidad Móvil Médica Odontológica para Cada Una de las Ese De: San Antonio de Palmito, San José de Toluviéjo, San Miguel Arcángel de Coloso, San Blas de Mo...	\$2.430	\$1.562	2024	Coloso / los Palmitos / Morroa / San Antonio de Palmito / Tolú Viejo	3
46792	ART PGN y otras fuentes	Fortalecimiento del Turismo en Territorios Turísticos de Paz	\$8.202	\$5.271	2024	Dabeiba / El Carmen de Bolívar / El Guamo / María La Baja / San Jacinto / Florencia / Belén de los Andaquíes / Cartagena del Chairá / El Doncello / El Paujil / La Montaña / Entre Otros	6
49756	ART PGN y otras fuentes	Dotación de Ambulancias 4X4 para Transporte Asistencial Básico Tipo Tab para las Ese: Centro de Salud los Palmitos, Centro de Salud Ovejas, Hospital Local San Onofre y Ce...	\$1.400	\$900	2024	Coloso / los Palmitos / Ovejas / San Onofre	3
50534	COOPERACIÓN INTERNACIONAL Y PRIVADOS	Programa Hilando Vidas y Esperanza.	\$4.058	\$3.392	2021	Chalán / Coloso / San Jacinto / San Juan Nepomuceno / Tolú Viejo	8

ID proyecto	Fuente de financiación	Nombre del proyecto	Valor cte* (millones)	Valor 2016 (millones)	Vigencia	Municipio(s)	Pilar
2017011000229	TRAZADOR PAZ - PGN	Implementación de Actividades para la Reactivación Económica, Social y Ambiental en las Zonas Focalizadas por los Programas de Desarrollo con Enfoque Territorial - Pdet N...	\$107	\$72	2023	Coloso	Multi
2018011000202	TRAZADOR PAZ - PGN	Implementación de Acciones del Programa Ampliado de Inmunizaciones - Pai Nacional	\$75	\$51	2023	Coloso	3
2018011000388-pgn	TRAZADOR PAZ - PGN	Implementación Soluciones de Acceso Comunitario a las Tecnologías de la Información y las Comunicaciones Nacional	\$105	\$71	2023	Coloso	Multi
2018011000388-pgn	TRAZADOR PAZ - PGN	Implementación Soluciones de Acceso Comunitario a las Tecnologías de la Información y las Comunicaciones Nacional	\$140	\$90	2024	Coloso	Multi
2018011000666	TRAZADOR PAZ - PGN	Apoyo Al Desarrollo Integral de la Primera Infancia a Nivel Nacional	\$1.344	\$909	2023	Coloso	4
2018011000764	TRAZADOR PAZ - PGN	Mejoramiento del Servicio de Formación Profesional del Sena Nacional	\$193	\$130	2023	Coloso	Multi
2018011001144	TRAZADOR PAZ - PGN	Apoyo para Fomentar el Acceso con Calidad a la Educación Superior a Través de Incentivos a la Demanda en Colombia Nacional	\$16	\$11	2023	Coloso	4
2019011000157	TRAZADOR PAZ - PGN	Implementación de Estrategias Educativas Integrales, Pertinentes y de Calidad en Zonas Rurales Nacional	\$140	\$94	2023	Coloso	4
2020011000155	TRAZADOR PAZ - PGN	Apoyo a la Implementacion del Programa de Alimentacion Escolar - Alimentos para Aprender Nacional	\$166	\$112	2023	Coloso	4
2020011000156	TRAZADOR PAZ - PGN	Contribucion Al Desarrollo Integral de Ninas y Ninos Entre 6-13 Anos, en el Marco del Reconocimiento, Garantia de Sus Derechos y Construccion de Proyectos de Vida a Nivel...	\$29	\$20	2023	Coloso	4
2020011000195	TRAZADOR PAZ - PGN	Implementacion de Subsidio Economico para Poblacion Adulta Mayor en Situacion de Vulnerabilidad - Nacional	\$686	\$574	2021	Coloso	8
2020011000195	TRAZADOR PAZ - PGN	Implementacion de Subsidio Economico para Poblacion Adulta Mayor en Situacion de Vulnerabilidad - Nacional	\$697	\$515	2022	Coloso	8
2020011000195	TRAZADOR PAZ - PGN	Implementacion de Subsidio Economico para Poblacion Adulta Mayor en Situacion de Vulnerabilidad - Nacional	\$683	\$462	2023	Coloso	8
2020011000200	TRAZADOR PAZ - PGN	Optimizacion de la Generacion de Ingresos Sostenibles de Productores Rurales a Nivel Nacional	\$341	\$231	2023	Coloso	6
2021011000032	TRAZADOR PAZ - PGN	Mejoramiento Al Cumplimiento de Ordenes Judiciales de Restitucion de Tierras Acordes a las Competencias de la Unidad Administrativa Especial de Gestion de Restitucion de...	\$690	\$510	2022	Coloso	6
2021011000032	TRAZADOR PAZ - PGN	Mejoramiento Al Cumplimiento de Ordenes Judiciales de Restitucion de Tierras Acordes a las Competencias de la Unidad Administrativa Especial de Gestion de Restitucion de...	\$334	\$226	2023	Coloso	6
2021011000032	TRAZADOR PAZ - PGN	Mejoramiento Al Cumplimiento de Ordenes Judiciales de Restitucion de Tierras Acordes a las Competencias de la Unidad Administrativa Especial de Gestión de Restitución de...	\$778	\$500	2024	Coloso	6
2021011000036	TRAZADOR PAZ - PGN	Implementacion de Mecanismos para el Acceso de las Victimas a la Ruta de Restitucion y Proteccion de Tierras y Territorios a Nivel Nacional	\$19	\$14	2022	Coloso	6
2021011000036	TRAZADOR PAZ - PGN	Implementación de Mecanismos para el Acceso de las Víctimas a la Ruta de Restitución y Protección de Tierras y Territorios a Nivel Nacional	\$16	\$10	2024	Coloso	6
2021011000038	TRAZADOR PAZ - PGN	Apoyo a la Gestion Financiera para el Desarrollo de Programas y Proyectos para la Implementacion del Pmi Nacional	\$122	\$90	2022	Coloso	8
2021011000051	TRAZADOR PAZ - PGN	Apoyo a la Implementacion y Financiacion de los Programas de Desarrollo con Enfoque Territorial - Pdet en los Territorios Priorizados a Nivel Nacional	\$57	\$42	2022	Coloso	8
2021011000051	TRAZADOR PAZ - PGN	Apoyo a la Implementacion y Financiacion de los Programas de Desarrollo con Enfoque Territorial - Pdet en los Territorios Priorizados a Nivel Nacional	\$36	\$24	2023	Coloso	8
2021011000051	TRAZADOR PAZ - PGN	Apoyo a la Implementación y Financiación de los Programas de Desarrollo con Enfoque Territorial - Pdet en los Territorios Priorizados a Nivel Nacional	\$36	\$23	2024	Coloso	8
2021011000065	TRAZADOR PAZ - PGN	Implementacion de las Medidas de Reparacion en las Victimas del Conflicto Armado a Nivel Nacional	\$462	\$341	2022	Coloso	Multi
2021011000065	TRAZADOR PAZ - PGN	Implementacion de las Medidas de Reparacion en las Victimas del Conflicto Armado a Nivel Nacional	\$37	\$25	2023	Coloso	Multi
2021011000068	TRAZADOR PAZ - PGN	Implementacion de los Procesos de Retornos, Reubicacion e Integracion Local de los Hogares y Comunidades Victimas del Desplazamiento Forzado en Colombia. Nacional	\$227	\$168	2022	Coloso	8
2021011000248	TRAZADOR PAZ - PGN	Fortalecimiento Fomento y Promoción de la Práctica Deportiva, Recreativa y de Actividad Física en Colombia Nacional	\$9	\$6	2024	Coloso	Multi
2021011000250	TRAZADOR PAZ - PGN	Fortalecimiento Fortalecimiento del Deporte y la Educacion Fisica de los Ninos, Ninas y Adolescentes en Etapa Escolar Nacional	\$43	\$29	2023	Coloso	4
2021011000250	TRAZADOR PAZ - PGN	Fortalecimiento del Deporte y la Educación Física de los Niños, Niñas y Adolescentes en Etapa Escolar Nacional	\$11	\$7	2024	Coloso	4
202300000000022	TRAZADOR PAZ - PGN	Servicio para la Gestión de la Agencia Pública de Empleo y el Análisis del Mercado Laboral a Nivel Nacional	\$2	\$1	2024	Coloso	6
2023000000000065	TRAZADOR PAZ - PGN	Fortalecimiento de la Gestión y Apropiación del Conocimiento Técnico de los Procesos Productivos Agropecuarios y Rurales, en los Productores y las Asociaciones U Organiza...	\$233	\$150	2024	Coloso	6
2023000000000069	TRAZADOR PAZ - PGN	Apoyo a la Gestión Financiera para el Desarrollo de Programas y Proyectos para la Implementación del Acuerdo Final de Paz. Nacional	\$113	\$77	2023	Coloso	1
2023000000000175	TRAZADOR PAZ - PGN	Contribución Al Cierre de Brechas a Través de la Implementación de Proyectos para la Transformación y la Vida en los Territorios Pdet Nacional	\$886	\$570	2024	Coloso	8
2023000000000204	TRAZADOR PAZ - PGN	Implementación de Transferencias Monetarias para Población en Situación de Pobreza o Vulnerabilidad a Nivel Nacional	\$699	\$449	2024	Coloso	8
2023000000000220	TRAZADOR PAZ - PGN	Implementación de Estrategias de Inserción de la Población Rural a Procesos Colectivos Económico Sociales que Inciden en el Desarrollo Rural Sostenible de los Territorios...	\$3	\$2	2024	Coloso	6
2023000000000226	TRAZADOR PAZ - PGN	Apoyo para la Estructuración y Cofinanciación de Proyectos Integrales de Desarrollo Agropecuario y Rural a Nivel Nacional	\$1.180	\$758	2024	Coloso	6
2023000000000320	TRAZADOR PAZ - PGN	Fortalecimiento de Capacidades para el Desarrollo de la Infraestructura Social y Hábitat para la Paz Total a Nivel Nacional - Fip Nacional	\$2.116	\$1.360	2024	Coloso	Multi
2023000000000417	TRAZADOR PAZ - PGN	Ampliación del Programa de Alimentación Escolar a Nivel Nacional	\$3	\$2	2024	Coloso	4
2023000000000419	TRAZADOR PAZ - PGN	Fortalecimiento de las Capacidades y Condiciones de Bienestar que Dignifiquen la Labor Docente en Educación Inicial, Preescolar, Básica y Media Nacional	\$19	\$12	2024	Coloso	4
2023000000000429	TRAZADOR PAZ - PGN	Fortalecimiento de Capacidades y Disposición de Condiciones y Oportunidades que Promuevan el Desarrollo Integral de las Niñas, Niños, Adolescentes, Familias y Comunidades...	\$1.682	\$1.081	2024	Coloso	8
2023000000000455	TRAZADOR PAZ - PGN	Implementación de la Política de Gratuidad y Estrategias para la Financiación del Acceso, la Permanencia y la Graduación de los Estudiantes en la Educación Superior Nacio...	\$59	\$38	2024	Coloso	4
202323670127103	TRAZADOR PAZ - PGN	Fortalecimiento del Servicio de Formación Profesional del Sena Nacional	\$146	\$94	2024	Coloso	4
70204-1-4069	ART PGN y otras fuentes	Mejoramiento Vial Mediante Limpieza de Cunetas y Alcantarillas en la Vía que Comunica el Corregimiento de Chinulito Al Corregimiento el Cerro.	\$8	\$7	2021	Coloso	2
70204-1-4072	ART PGN y otras fuentes	Mejoramiento Vial Mediante la Construcción de Placa Huella en los Puntos Críticos de la Vía que Comunica las Veredas el Parejo - Vereda Mico - Vereda Brazo Seco	\$441	\$369	2021	Coloso	2
70204-2-4060	ART PGN y otras fuentes	Mantenimiento y Limpieza de Cunetas y Alcantarillas que Van Desde la Vía del Corregimiento Bajo Don Juan Hasta el Punto de Guamanga (Colosó).	\$7	\$6	2021	Coloso	2
70204-2-4061	ART PGN y otras fuentes	Mejoramiento del Parque Recreativo con Máquinas Bio-Saludables y Mejoramiento de la Cancha De Microfútbol en el Corregimiento Bajo Don Juan	\$159	\$133	2021	Coloso	4
70204-2-4062	ART PGN y otras fuentes	Mejoramiento en Placa Huella en la Vía que Va Desde Vereda las Cruces, Hasta Vereda la Estación	\$164	\$122	2022	Coloso	2
70204-2-4063	ART PGN y otras fuentes	Mantenimiento y Mejoramiento de Puntos Críticos en Placa Huella en la Vía que Comunica la Vereda paraíso 1 con la Vereda paraíso 2.	\$137	\$115	2021	Coloso	2
70204-3-4079	ART PGN y otras fuentes	Mejoramiento de la Cancha Deportiva Multiuso Veinticinco de Noviembre, de la Vereda Maratón.	\$86	\$72	2021	Coloso	4
70204-3-4080	ART PGN y otras fuentes	Mejoramiento de la Cancha Deportiva Multiuso Ocho de Diciembre, de la Vereda el Ojito.	\$93	\$77	2021	Coloso	4
70204-3-4081	ART PGN y otras fuentes	Construcción de Una Placa Deportiva Multiuso en la Vereda Calle Larga.	\$171	\$143	2021	Coloso	4
70204-3-4082	ART PGN y otras fuentes	Construcción de Una Placa Deportiva Multiuso en la Vereda Desbarrancado.	\$102	\$85	2021	Coloso	4
COL/PCA202184/PD202196	COOPERACIÓN INTERNACIONAL Y PRIVADOS	Asistencia Técnica a las Secretarías de Educación Focalizadas para el Diseño e Implementación de Proyectos Demostrativos para el Fortalecimiento de la Calidad de la Educa...	\$65	\$54	2021	Coloso	4
PB.0031	COOPERACIÓN INTERNACIONAL Y PRIVADOS	Institutional And Community Strengthening For Peacebuilding And Stabilization In Colombia	\$58	\$52	2019	Coloso	8
PB.0038	COOPERACIÓN INTERNACIONAL Y PRIVADOS	Fortalecimiento a las Capacidades Territoriales para el Seguimiento Al Plan Marco de Implementación y Gestión del Cumplimiento de los Compromisos Establecidos en el Acuer...	\$12	\$11	2020	Coloso	8
SRDS65	ART PGN y otras fuentes	Fortalecimiento del Desarrollo Social y Comunitario Mediante la Dotación de Elementos Deportivos para la Consolidación de Espacios Deportivos para la Reconciliación y la ...	\$34	\$25	2022	Coloso	4

ID proyecto	Fuente de financiación	Nombre del proyecto	Valor cte* (millones)	Valor 2016 (millones)	Vigencia	Municipio(s)	Pilar
2012000020042	SGR diferente a OCAD Paz	Construcción en Pavimento Flexible del Eje Vial Montes de Maria que Comunica el Municipio de Morroa con el Municipio de Coloso del K0+00 Hasta el K21+387 en el Departamen...	\$4.621	\$5.513	2012	Coloso	2
2017702040004	SGR diferente a OCAD Paz	Construcción y Mejoramiento de Infraestructura Educativa en el Municipio de Coloso Departamento de Sucre	\$600	\$576	2017	Coloso	4
2018011000388	ART PGN y otras fuentes	El Proyecto Zonas Comunitarias para la Paz, Consiste en la Instalación, Puesta en Servicio y Operación de Soluciones de Acceso a Internet a Través de Zonas Wi-Fi Ubicadas...	\$102	\$69	2023	Coloso	Multi
20181301010252	OCAD PAZ	Construcción de Unidades Sanitarias Individuales en la Zona Rural del Municipio de Coloso, Sucre	\$1.394	\$1.251	2019	Coloso	5
20181301010327	OCAD PAZ	Mejoramiento en Pavimento Asfáltico de la Vía que Conduce Hacia el Corregimiento el Bajo Don Juan del Municipio de Colosó, Departamento de Sucre	\$3.654	\$3.402	2018	Coloso	2
20181301010478	OCAD PAZ	Mejoramiento de Vías Terciarias en los Municipios Pdet en el Marco de la Implementación del Acuerdo Final para la Paz a Nivel Nacional	\$1.211	\$1.086	2019	Coloso	2
2018702040014	SGR diferente a OCAD Paz	Mejoramiento de Vías Terciarias Mediante Placa Huellas en el Municipio de Coloso, Departamento de Sucre	\$1.257	\$1.170	2018	Coloso	2
2019000020110	SGR diferente a OCAD Paz	Mejoramiento de Unidades Productivas Agrícolas a Través de la Cosecha de Agua, Sistema de Riego, Diversificación de Cultivos y Acompañamiento Integral en los Municipios d...	\$2.967	\$2.662	2019	Coloso	Multi
20191301010117	OCAD PAZ	Construcción de Cerramiento en Bloque 0,15 y Malla Eslabonada en el Cementerio Central del Municipio de Colosó, Departamento de Sucre	\$356	\$315	2020	Coloso	3
2019702040001	SGR diferente a OCAD Paz	Mejoramiento de Vías Rurales Mediante el Uso de Placa Huella en Diferentes Veredas del Municipio de Colosó, Departamento de Sucre	\$1.077	\$966	2019	Coloso	2
2019702040002	SGR diferente a OCAD Paz	Mejoramiento y Construcción de Infraestructura Educativa en Zona Rural del Municipio de Coloso, Departamento de Sucre	\$534	\$479	2019	Coloso	4
20201301010046	OCAD PAZ	Mejoramiento en Pavimento Asfáltico de la Vía Colosó - Chalán - Ovejas Municipios del Departamento de Sucre	\$17.826	\$14.900	2021	Coloso	2
20201301010137	OCAD PAZ	Mejoramiento en Placa Huella de la Vía Terciaria Colosó la Esmeralda Jorro del Municipio de Colosó Departamento de Sucre	\$4.762	\$3.981	2021	Coloso	2
20201301010190	ART PGN y otras fuentes	Construcción de la Institución Educativa Técnico Agropecuaria de Chinulito, Corregimiento de Chinulito, Municipio de Coloso.	\$12.285	\$7.896	2024	Coloso	4
20201301011392	OCAD PAZ	Implementación de Sistemas Autónomos de Generación de Energía Solar Fotovoltaica para la Energización de Viviendas en las Zonas Rurales No Interconectadas del Municipio d...	\$7.061	\$5.902	2021	Coloso	2
20201301011742	OCAD PAZ	Construcción de Unidades Sanitarias con Sistema de Tratamiento de Aguas Residuales para el Area Rural Dispersa del Municipio de Colosó Sucre	\$4.057	\$2.607	2024	Coloso	5
20201301012275	OCAD PAZ	Implementación y Puesta en Marcha de Explotaciones Avícolas para el Aumento de la Oferta Agropecuaria de los Pequeños Productores del Municipio de Coloso Sucre	\$6.516	\$5.447	2021	Coloso	6
2020702040061	SGR diferente a OCAD Paz	Mejoramiento de Vía en Placa Huella en la Vereda la Esmeralda Zona Rural del Municipio de Coloso Departamento de Sucre	\$591	\$521	2020	Coloso	2
2021002700346	SGR diferente a OCAD Paz	Elaboración Estudios y Diseños en la Etapa de Preinversión del Proyecto Sucre Sabe Diferente Estrategia para la Puesta en Valor del Patrimonio Cultural Inmaterial y el Fo...	\$43	\$36	2021	Coloso	8
20211301011153	OCAD PAZ	Implementación de Sistemas de Producción con Infraestructura Hidroagrícola Cultivos Diversos y Asistencia Integral para Productores Rurales del Municipio de Coloso	\$12.691	\$8.157	2024	Coloso	Multi
20211301011540	OCAD PAZ	Construcción de Unidades Sanitarias con Saneamiento Básico para Vivienda Rural Dispersa en el Municipio de Colosó en el Departamento de Sucre	\$9.149	\$5.880	2024	Coloso	5
2021702040054	SGR diferente a OCAD Paz	Construcción de Infraestructura Educativa en el Municipio de Coloso - Sucre	\$1.202	\$888	2022	Coloso	4
2022702040130	SGR diferente a OCAD Paz	Mejoramiento de Vía en Placa Huella del Sector Urbano de la Vereda la Esmeralda Zona Rural del Municipio de Colosó Departamento de Sucre	\$1.807	\$1.335	2022	Coloso	2
2023002700037	SGR diferente a OCAD Paz	Implementación del Laboratorio Artesanal de Sucre Una Apuesta para el Fortalecimiento de los Oficios Tradicionales y el Impulso Al Desarrollo Económico del Sector Product...	\$211	\$142	2023	Coloso	6
2023002700076	SGR diferente a OCAD Paz	Subsidio Al Cargo por Conexión e Instalación Interna del Servicio de Gas Natural para Usuarios Estrato 1 y 2 del Departamento de Sucre	\$332	\$224	2023	Coloso	2
2023002700134	SGR diferente a OCAD Paz	Rehabilitación de la Vía Secundaria que Comunica los Municipios de Toluviejo Colosó en el Departamento de Sucre	\$53.522	\$34.399	2024	Colosó / Tolú Viejo	2
2023702040062	SGR diferente a OCAD Paz	Mejoramiento en Placa Huella de la Calle Principal de la Vereda el Ojito Zona Rural del Municipio de Coloso Sucre	\$945	\$639	2023	Coloso	2
2023702040093	SGR diferente a OCAD Paz	Construcción de Obras de Drenaje en el Arroyo Ubicado en el Corregimiento Bajo Don Juan Municipio de Coloso Sucre	\$1.879	\$1.270	2023	Coloso	2
2023702040094	SGR diferente a OCAD Paz	Prestación de Servicios de Transporte Escolar para Garantizar el Cubrimiento de Rutas Escolares y Facilitar el Acceso y Permanencia en el Sistema Educativo de los Estudia...	\$243	\$165	2023	Coloso	4
2023702040099	SGR diferente a OCAD Paz	Suministro de Complemento Alimentario para Preparar en Sitio a Niños Niñas y Jóvenes Escolarizados de las Instituciones Educativas Oficiales Ubicadas en la Zona Rural del...	\$100	\$68	2023	Coloso	4
2024000100009	SGR diferente a OCAD Paz	Fortalecimiento de las Capacidades Tecnológicas e Innovación en Sistemas Productivos y de Transformación en Materias Primas Agropecuarias que Potencien la Seguridad y Sos...	\$859	\$552	2024	Coloso	7
2024002700194	SGR diferente a OCAD Paz	Diseño de la Alternativa Sostenible de Provisión de Agua para las Subregiones Sabana y Montes de María Sucre	\$808	\$494	2025	Coloso	5
2024702040010	OCAD PAZ	Construcción de Sistemas de Energía Solar Fotovoltaica en Zonas Rurales de Coloso	\$564	\$363	2024	Coloso	2
2024702040131	SGR diferente a OCAD Paz	Prestación de Servicios de Transporte Escolar para Garantizar el Cubrimiento de Rutas Escolares y Facilitar el Acceso y Permanencia en el Sistema Educativo de los Estudia...	\$139	\$89	2024	Colosó	4
2025000020019	SGR diferente a OCAD Paz	Implementación del Programa de Alimentación Escolar -Pae- para el Segundo Semestre del 2025 en el Departamento de Sucre	\$645	\$394	2025	Coloso	7
20251301010041	OCAD PAZ	Implementación de Tecnologías Digitales para Aprender en las Instituciones Educativas Oficiales de los Municipios de María la Baja San Juan de Nepomuceno el Guamo San Jac...	\$1.582	\$910	2026	Coloso	4
2025702040001	SGR diferente a OCAD Paz	Mejoramiento de Puntos Críticos en la Vía que Comunica el Corregimiento Chinulito con la Vereda el Parejo en la Zona Rural del Municipio de Colosó Sucre	\$2.395	\$1.464	2025	Coloso	2
206DEAP	ART PGN y otras fuentes	Fortalecimiento de la Cadena Productiva del Cultivo de Aguacate Criollo Injertado en Asocio con Plátano en la Zona Rural del Municipio de Colosó, Departamento de Sucre.	\$2.095	\$1.416	2023	Coloso	6